

CCDR  
NORTE

---

# FUNDO FINANCIAMENTO DAS FREGUESIAS - 2021 REGIÃO DO NORTE

Junho de 2021

## FICHA TÉCNICA

### Coordenação

Anabela Moutinho Monteiro | Chefe da Divisão de Apoio à Administração Local

### Tratamento e recolha de Informação

Marlene Carvalho | Técnica Superior

### Edição

CCDR-NORTE, junho de 2021

## ÍNDICE

I. INTRODUÇÃO

II. ENQUADRAMENTO LEGAL

III. FUNDO FINANCIAMENTO DAS FREGUESIAS EM 2021

IV. FUNDO FINANCIAMENTO DAS FREGUESIAS NA REGIÃO DO NORTE

IV. CONCLUSÕES

## ANEXOS

Anexo I – FFF 2018 A 2021 POR MUNICÍPIO E FREGUESIAS DA REGIÃO DO NORTE

Anexo II - QUADROS POR NUT III

## ÍNDICE DOS QUADROS

QUADRO 1 – FFF NACIONAL | VARIAÇÃO 2018 a 2021

QUADRO 2 – FFF NACIONAL MAIS EXCEDENTE| VARIAÇÃO 2018 a 2021

QUADRO 3 – FFF DA REGIÃO DO NORTE| VARIAÇÃO 2018 a 2021

QUADRO 4 – FFF |REGIÃO DO NORTE 2021

QUADRO 5 – FFF |REGIÃO DO NORTE| 2018 a 2021

## ÍNDICE DOS GRÁFICOS

GRÁFICO I – FFF NACIONAL DE 2018 a 2021

GRÁFICO II – FFF NACIONAL MAIS EXCEDENTE | 2018 a 2021

GRÁFICO III – FFF FINAL |REGIÃO DO NORTE | 2018 a 2021

GRÁFICO IV – FFF FINAL | REGIÃO DO NORTE 2021

GRÁFICO V – FFF FINAL| NUT III | 2018 a 2021

GRÁFICO VI – EVOLUÇÃO DO FFF NUT III | 2018 a 2021

## LISTA DE ACRÓNIMOS E ABREVIATURAS

CCDR-NORTE - Comissão de Coordenação e Desenvolvimento Regional do Norte

CRP - Constituição da República Portuguesa

DSAJAL - Direção de Serviços de Apoio Jurídico e à Administração Local

FFF - Fundo de Financiamento das Freguesias

OE - Orçamento do Estado

IRS - Imposto sobre o Rendimento das Pessoas Singulares

IRC - Imposto sobre o Rendimento das Pessoas Coletivas

IVA - Imposto sobre o Valor Acrescentado

NUTS - Nomenclatura de Unidades Territoriais - para fins Estatísticos

## I. INTRODUÇÃO

Nos termos do n.º 2 do artigo 238.º da Constituição da República Portuguesa (CRP), o regime das finanças locais é estabelecido por lei e visa a justa repartição dos recursos públicos pelo Estado e pelas autarquias locais e a necessária correção de desigualdades entre autarquias do mesmo grau.

A participação das freguesias nos impostos do Estado encontra-se definida na Lei n.º 73/2013, de 3 de setembro, na sua atual redação, que estabelece o regime financeiro das autarquias locais e das entidades intermunicipais, prevendo para além do Fundo de Financiamento das Freguesias (FFF), a inclusão de mais uma verba a distribuir pelas freguesias, nos termos do n.º 8 do artigo 38.º da citada lei.

Competindo à Direção de Serviços de Apoio Jurídico e à Administração Local prestar apoio técnico às Autarquias Locais, entendemos que seria útil elaborar um documento que permitisse às freguesias terem uma perspetiva sobre os fundos atribuídos a título de participação nos impostos do Estado a cada freguesia, por município da Região Norte.

A presente publicação visa precisamente disponibilizar elementos sobre as transferências que as freguesias recebem do Orçamento do Estado, analisando a evolução registada nos últimos quatro anos (2018 a 2021).

## II. ENQUADRAMENTO LEGAL

As transferências do Orçamento do Estado (OE) para as freguesias encontram-se definidas no regime financeiro das autarquias locais e das entidades intermunicipais (RFALEI), aprovado pela Lei n.º 73/2013, de 3 de setembro, na sua atual redação.

As freguesias têm direito a uma participação nos impostos do Estado equivalente a 2,50 % da média aritmética simples da receita do IRS, IRC e do IVA, nos termos do n.º 2 do artigo 25.º, a qual constitui o Fundo de Financiamento das Freguesias (FFF)<sup>1</sup>.

De acordo com o citado normativo, a receita dos impostos (IRS, IRC e IVA) corresponde à receita líquida destes impostos no penúltimo ano relativamente àquele a que a Lei do Orçamento do Estado se refere, constante da respetiva Conta Geral do Estado, excluindo: a participação variável de 5 % no IRS, no que respeita ao IVA, a receita consignada, de carácter excepcional ou temporário, a outros subsectores das administrações públicas, bem como a participação prevista 7,5 % na receita do IVA cobrado nos setores do alojamento, restauração, comunicações, eletricidade, água e gás e no que respeita ao IRC, a receita consignada ao fundo de estabilização financeira da Segurança Social.<sup>2</sup>

Os montantes das transferências para as freguesias são anualmente inscritos na Lei do Orçamento do Estado, sendo as variáveis e indicadores de cálculo das transferências parte integrante do relatório que acompanha a proposta de Lei do Orçamento do Estado.

Os montantes do FFF são transferidos trimestralmente até ao dia 15 do primeiro mês do trimestre correspondente.

A distribuição pelas freguesias dos montantes apurados é determinada de acordo com os seguintes critérios:

- a) 20 % com base na densidade populacional<sup>3</sup>;
- b) 50 % na razão direta do número de habitantes;
- c) 30 % na razão direta da área.

<sup>1</sup> Cf. Artigo 36.º do RFALEI.

<sup>2</sup> Cf. N.º 2 do artigo 25.º do RFALEI.

<sup>3</sup> Apurada para cada freguesia de acordo com a seguinte fórmula:

$$\frac{\left(\frac{\text{Densidade Populacional da freguesia } i}{\text{Densidade Populacional Nacional}}\right)^{-1}}{\sum_{i=1}^n \left[\left(\frac{\text{Densidade Populacional da freguesia } i}{\text{Densidade Populacional Nacional}}\right)^{-1}\right]}$$

em que  $n$  é o número de freguesias.

Da aplicação destes critérios não pode resultar<sup>4</sup>:

a) Uma diminuição superior a 5 % das transferências calculadas com base nos critérios referidos para as freguesias integradas em municípios com capitação de impostos locais superior a 1,25 vezes a média nacional em três anos consecutivos, nem uma diminuição superior a 2,5 % das transferências para as freguesias integradas em municípios com capitação inferior a 1,25 vezes aquela média durante aquele período;

b) Um acréscimo superior a 5 % das transferências do ano anterior calculadas com base nos critérios referidos.

A compensação necessária para assegurar o referido montante mínimo efetua-se por ordem sequencial e até esgotar o valor:

- Pelos excedentes resultantes da aplicação do n.º 5 do artigo 38.º do RFALEI;
- Por dedução proporcional à diferença entre as transferências previstas e os montantes mínimos garantidos para as freguesias que tenham transferências superiores aos montantes mínimos a que teriam direito.

Esta distribuição deve ser suficiente para o pagamento das despesas relativas à compensação por encargos dos membros do órgão executivo da freguesia, bem como das senhas de presença dos membros do órgão deliberativo para a realização do número de reuniões obrigatórias, nos termos da lei.

O excedente resultante da aplicação do artigo 38.º do RFALEI é distribuído de acordo com os seguintes critérios<sup>5</sup>:

- a) 70 % igualmente por todas as freguesias de baixa densidade, nos termos definidos pela Portaria n.º 208/2017, de 13 de julho, e as freguesias das regiões autónomas;
- b) 30 % igualmente pelas restantes freguesias.

O montante de excedente distribuído, nos anos em que ocorre, não concorre para os crescimentos máximos e mínimos previstos nos números anteriores, não sendo permitido efetuar compromissos plurianuais por conta desta receita.

---

<sup>4</sup> N.º 5 do artigo 38.º do RFALEI.

<sup>5</sup> Cf. N.º 8 do artigo 38.º do RFALEI.



### III. FUNDO DE FINANCIAMENTO DAS FREGUESIAS EM 2021

No ano de 2021, o montante global do FFF foi fixado em € 237.458.287, constando o montante a atribuir a cada freguesia do Mapa 13, anexo à Lei n.º 75-B/2020, de 31 de dezembro, que aprova o Orçamento do Estado para 2021.

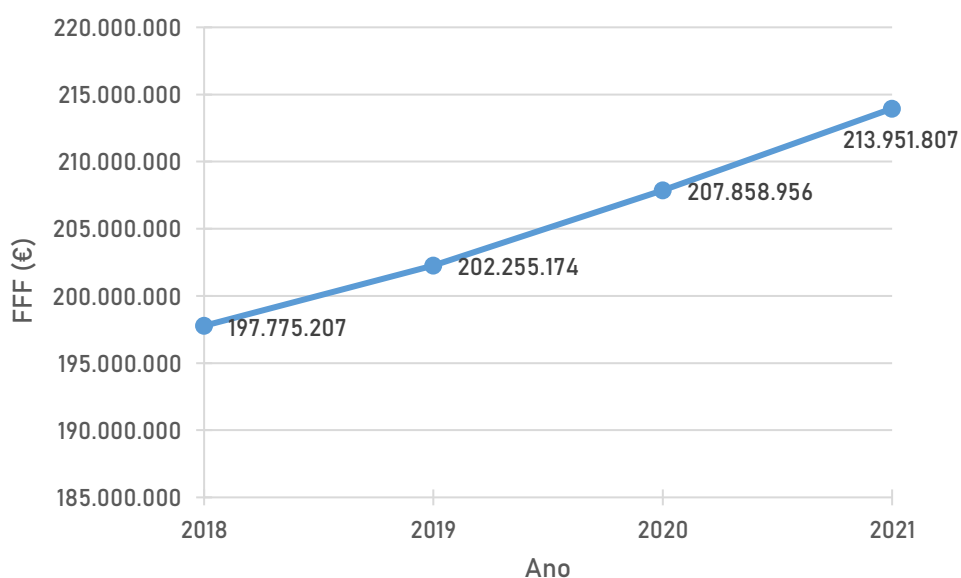
Do montante previsto no Orçamento do Estado, € 23.506.480 referem-se ao excedente previsto no n.º 8 do artigo 38.º da Lei n.º 73/2013, de 3 de setembro, na sua redação atual, cuja distribuição ocorreu pela primeira vez em 2019.

Nos últimos quatro anos, o FFF regista, sem o incremento do excedente, uma tendência ascendente, variando entre um máximo de 213 milhões de euros, em 2021, e um valor mínimo, no ano de 2018, de 197 milhões de euros.

Quadro 1- FFF nacional | Variação 2018 a 2021

	2018	2019	2020	2021
FFF (€)	197.775.207	202.255.174	207.858.956	213.951.807
Variação %	0%	2,27%	2,77%	2,93%

Gráfico I - FFF nacional de 2018 a 2021



Com a distribuição, a partir de 2019, do excedente previsto no n.º 8 do artigo 38.º do RFALEI, verifica-se que o montante global do FFF passou de 197 milhões em 2018 para 237 milhões de euros em 2021, ou seja, este excedente permitiu às freguesias receber mais €23.506.480.

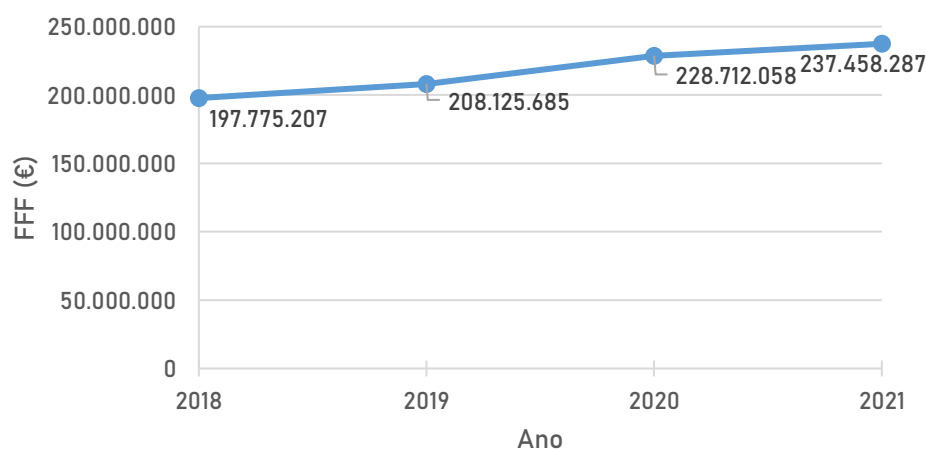
Apesar de a distribuição do excedente ter sido efetuada pela primeira vez em 2019, a variação mais significativa ocorreu em 2020 (9,89%).

De 2020 para 2021 houve um aumento em termos absolutos das transferências para as freguesias, mas percentualmente a variação é decrescente (3,82%), conforme resulta do Quadro seguinte.

Quadro 2- FFF nacional mais excedente| Variação 2018 a 2021

	2018	2019	2020	2021
FFF (€)	197.775.207	202.255.174	207.858.956	213.951.807
Adicional (€)	0,00	5.870.511	20.853.102	23.506.480
Soma (€)	197.777.225	208.125.685	228.712.058	237.458.287
Variação %	0%	5,23%	9,89%	3,82%

Gráfico II - FFF nacional mais excedente ano de 2018 a 2021



## IV. FUNDO DE FINANCIAMENTO DAS FREGUESIAS NA REGIÃO DO NORTE

Em 2021, o Fundo de Financiamento das Freguesias, para as 1426 freguesias da Região do Norte, totaliza € 88.496.948. Este montante representa 37% do total nacional, incluindo as duas Regiões Autónomas<sup>6</sup>.

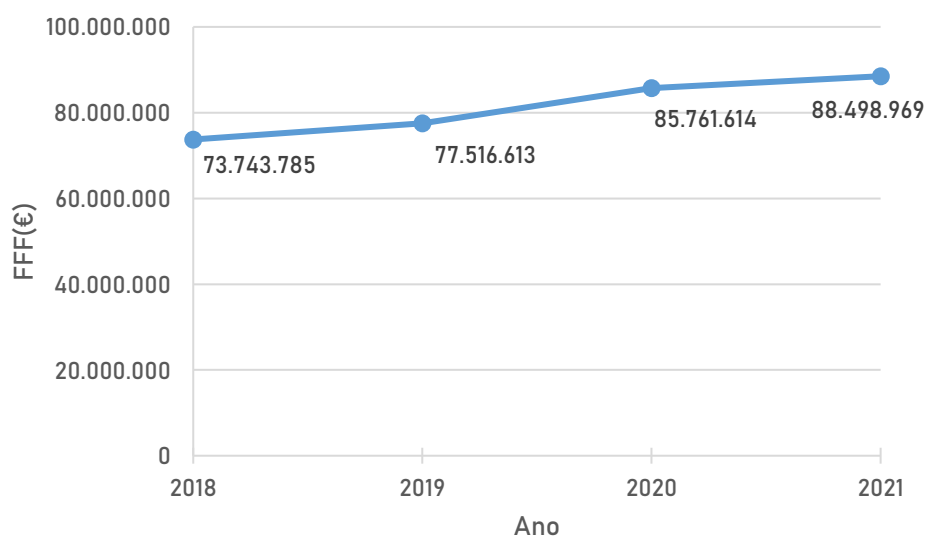
Percorrendo os valores do FFF atribuídos a cada freguesia da Região, constata-se que em todas houve um aumento que vai desde de 0,1% numa freguesia da Área Metropolitana do Porto a 7% em 141 freguesias de todas as Sub - Regiões<sup>7</sup>.

Acompanhando a tendência de subida registada a nível nacional, na Região do Norte, no período em análise, o FFF aumentou de 73 milhões de euros, em 2018, para 88 milhões de euros, em 2021. A variação positiva mais significativa ocorreu em 2020 (+10,63%).

Quadro 3- FFF da Região do Norte| Variação 2018 a 2021

	2018	2019	2020	2021
FFF (€)	73.743.785	77.516.613	85.759.594	88.496.948
Variação %		5,12%	10,63%	3,19%

Gráfico III – Valor do FFF final |Região do Norte| 2018 a 2021



<sup>6</sup> CONFORME QUADRO 5 - FFF |REGIÃO DO NORTE 2021

<sup>7</sup> CONFORME QUADRO ANEXO I - FFF 2018 A 2021 POR MUNICÍPIOS E FREGUESIAS DA REGIÃO DO NORTE

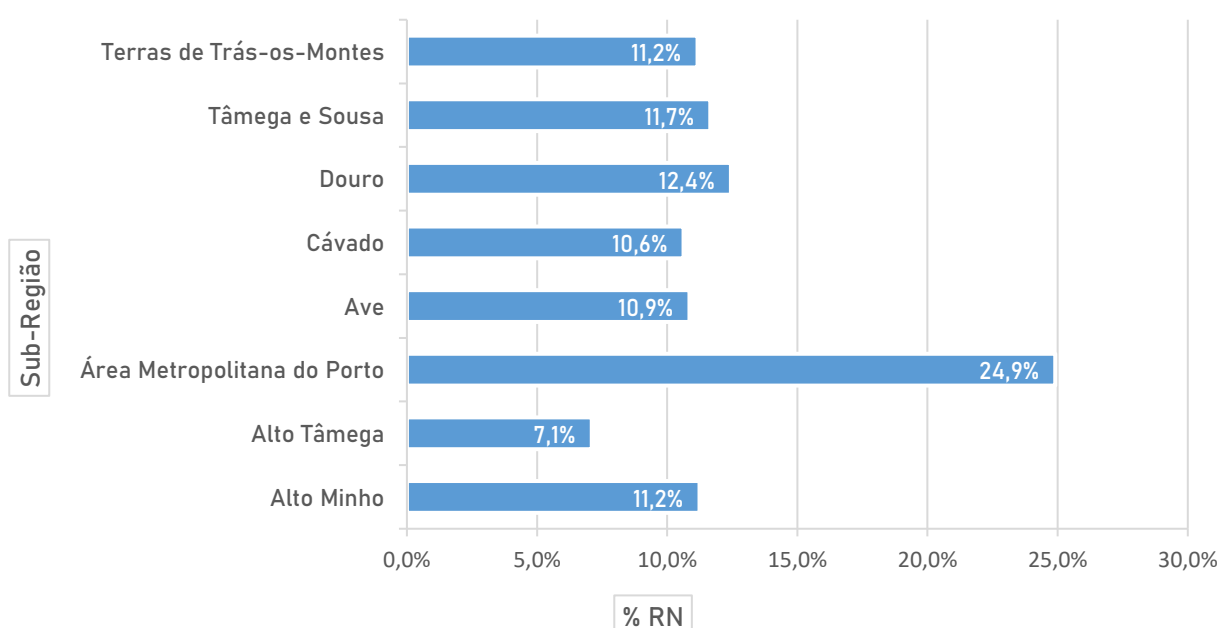
Passando a analisar a participação nos impostos do Estado das freguesias da Região Norte agregadas por NUTS III, verifica-se que, em 2021, a maior fatia do FFF é arrecadada pela Área Metropolitana do Porto com 22.042.702 milhões de euros, seguindo-se o Douro com 11.015.650 milhões de euros e a sub-região do Tâmega e Sousa com 10.314.309 milhões de euros. No lado oposto, encontram-se as freguesias da sub-região do Alto Tâmega que recebem 6.284.466 milhões de euros.

Quadro 4 - FFF |Região do Norte 2021

Sub- Regiões	FFF Final (€)	% RN	% Nac
Alto Minho	9.948.309	11,2%	4,2%
Alto Tâmega	6.284.466	7,1%	2,6%
Área Metropolitana do Porto	22.042.702	24,9%	9,3%
Ave	9.606.347	10,9%	4,0%
Cávado	9.404.201	10,6%	4,0%
Douro	11.015.650	12,4%	4,6%
Tâmega e Sousa	10.314.309	11,7%	4,3%
Terras de Trás-os-Montes	9.880.964	11,2%	4,2%
<b>Região do Norte</b>	<b>88.496.948</b>	<b>100%</b>	<b>37,3%</b>
<b>Portugal</b>	<b>237.458.287</b>		<b>100%</b>

Percentalmente, as freguesias da Área Metropolitana do Porto arrecadam 24,9% do total distribuído pela Região do Norte, recebendo as freguesias do Alto Tâmega apenas 7,1% desse total.

Gráfico IV - FFF final |Região do Norte 2021



Ao nível da distribuição do FFF por anos, verifica-se que, no período entre 2018 e 2021, a maior fatia do FFF foi ainda absorvida pelas freguesias pertencentes à Área Metropolitana do Porto, Douro e Tâmega e Sousa.

No polo oposto situam-se, também, as freguesias da sub-região do Alto Tâmega, que foram as que menos receberam, em qualquer dos anos em análise, com um mínimo de 4 milhões de euros em 2018.

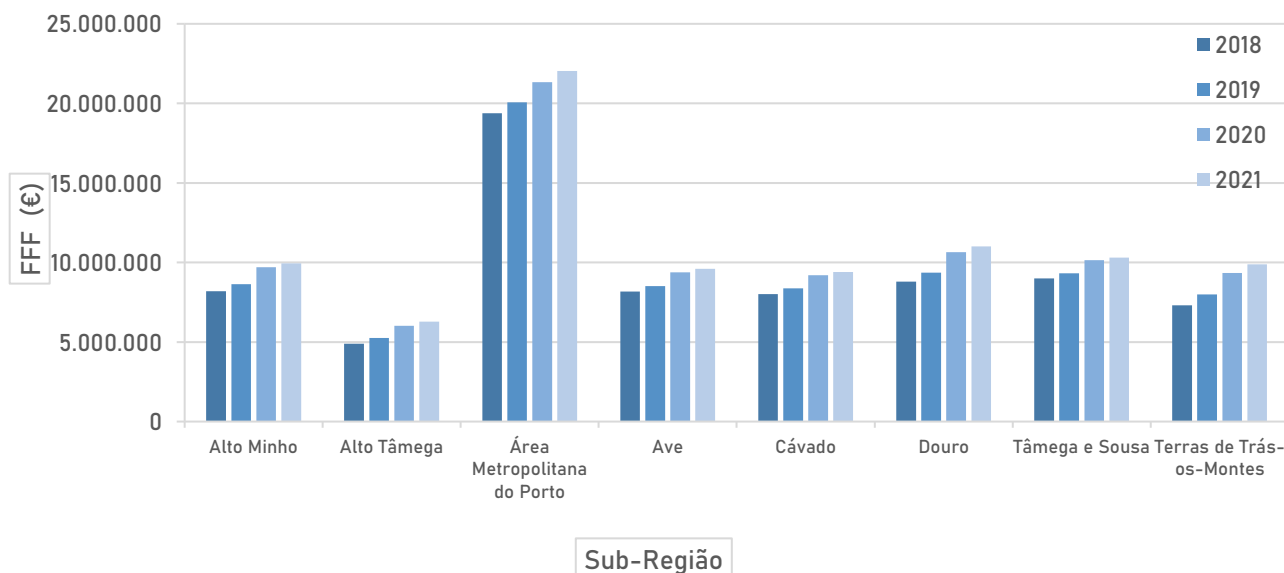
Quadro 5 - FFF |Região do Norte| 2018 a 2021

Sub-Regiões	2018	2019	2020	2021
Alto Minho	8.194.610	8.635.253	9.705.958	9.948.309
Alto Tâmega	4.886.486	5.247.117	6.011.616	6.284.466
Área Metropolitana do Porto	19.374.664	20.063.385	21.331.157	22.042.702
Ave	8.165.286	8.519.330	9.379.934	9.606.347
Cávado	8.016.362	8.371.470	9.197.637	9.404.201
Douro	8.802.761	9.358.391	10.642.459	11.015.650
Tâmega e Sousa	8.995.978	9.321.892	10.145.613	10.314.309
Terras de Trás-os-Montes	7.307.638	7.999.775	9.345.220	9.880.964
Região do Norte	73.743.785	77.516.613	85.759.594	88.496.948
Portugal	197.775.207	208.125.685	228.712.058	237.458.287

Unidade: Euro

Como decorre do Gráfico V, regista-se também uma tendência crescente, em linha com a Região, em todas as sub-regiões, destacando-se ainda a Área Metropolitana do Porto que ultrapassa os 20 milhões euros, ficando as restantes sub-regiões abaixo ou ligeiramente acima dos 10 milhões de euros.

Gráfico V - FFF final| NUT III | 2018 a 2021



## V. CONCLUSÕES

O Orçamento do Estado para 2021 (OE 2021), fixou em € 237.458.287 o montante global a atribuir às 3091 freguesias do território nacional, distribuído da seguinte forma:

a) € 213.951.807 referente ao FFF;

b) € 23.506.480 para o excedente previsto no n.º 8 do artigo 38.º da Lei n.º 73/2013, de 3 de setembro.

Com a distribuição, a partir de 2019, do excedente previsto no n.º 8 do artigo 38.º do RFALEI, verifica-se que o montante global do FFF passou de 197 milhões em 2018 para 237 milhões de euros em 2021, ou seja, este excedente permitiu às freguesias receber, ao longo deste período, mais € 23.506.480.

Contudo, e apesar de a distribuição do excedente ter sido efetuada pela primeira vez em 2019, a variação mais significativa no FFF ocorreu em 2020, aumentando de € 208.125.685 para € 228.712.058, o que corresponde a um acréscimo de 9,89%.

No que respeita à Região do Norte o montante do FFF atribuído em 2021 às 1426 freguesias foi de € 88.496.948, sendo:

a) € 77.715.232 referente ao FFF;

b) € 10.781.716 resultante do excedente previsto no n.º 8 do artigo 38.º da Lei n.º 73/2013, de 3 de setembro.

Este montante do FFF representa 37% do total nacional, incluindo as duas Regiões Autónomas.

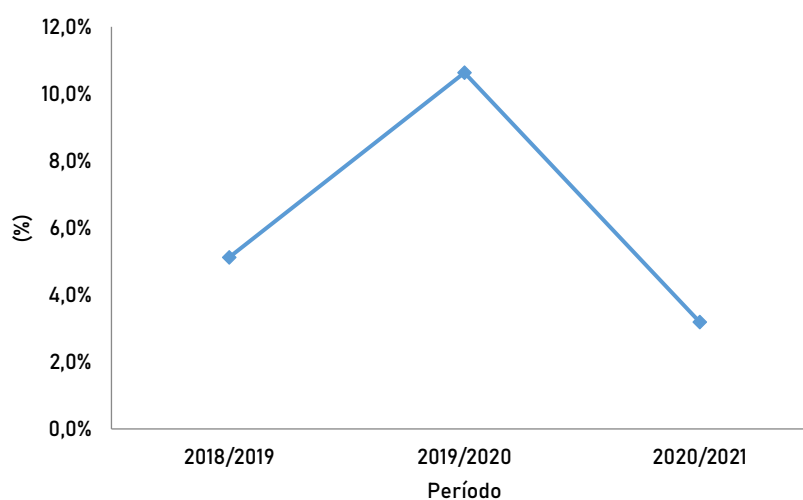
Nos últimos quatro anos, na Região do Norte, o FFF registou uma evolução positiva no total nacional, aumentando, em termos absolutos, de 73.743.785 de euros, em 2018, para €88.496.948 de euros em 2021, com o crescimento na participação nos recursos públicos do Estado a verificar-se em todas as freguesias da Região.

Ao nível das NUTS III verifica-se que no período entre 2018 e 2021 a maior fatia do FFF foi absorvida pelas freguesias pertencentes à Área Metropolitana do Porto, que, em 2021, ultrapassaram os 22 milhões de euros, representando 24,9% do total distribuído pela Região do Norte.

No polo oposto encontram-se as freguesias da sub região do Alto Tâmega, que foram as que menos receberam, em qualquer dos anos em análise, com um mínimo de 4 milhões de euros em 2018.

Em síntese, na Região do Norte assiste-se, desde 2018, a uma evolução positiva na participação nos impostos do Estado no total nacional, apesar de esta evolução ser, percentualmente, menos acentuada em 2021, correspondendo a um aumento de 3,2% a contrastar com o aumento de 10,6%, em 2020.

GRÁFICO VI – EVOLUÇÃO DO FFF NUT III | 2018 a 2021



# ANEXOS

## ANEXO I – FFF 2018 A 2021 POR MUNICÍPIO E FREGUESIAS DA REGIÃO DO NORTE

Unidade: Euro (%)

Municípios	Freguesias	FFF 2018	FFF 2019	FFF 2020	FFF 2021	Varição 2021/2020
Alfândega da Fé	Alfândega da Fé	60.483	62.525	68.187	71.441	5%
Alfândega da Fé	Cerejais	24.711	27.989	34.500	36.785	7%
Alfândega da Fé	Sambade	36.836	40.720	47.867	50.820	6%
Alfândega da Fé	Vilar Chão	29.830	33.364	40.144	42.711	6%
Alfândega da Fé	Vilarelhos	24.475	27.741	34.239	36.511	7%
Alfândega da Fé	Vilares de Vilarça	24.475	27.741	34.239	36.511	7%
Alfândega da Fé	União das freguesias de Agrobom, Saldonha e Vale Pereiro	53.288	57.995	66.005	69.866	6%
Alfândega da Fé	União das freguesias de Eucisia, Gouveia e Valverde	64.811	70.094	78.709	83.205	6%
Alfândega da Fé	União das freguesias de Ferradosa e Sendim da Serra	41.571	45.692	53.088	56.302	6%
Alfândega da Fé	União das freguesias de Gebelim e Soeima	46.341	50.701	58.346	61.824	6%
Alfândega da Fé	União das freguesias de Parada e Sendim da Ribeira	39.124	43.123	50.391	53.470	6%
Alfândega da Fé	União das freguesias de Pombal e Vales	31.840	35.474	42.359	45.037	6%
Alijó	Alijó	50.144	52.489	60.224	63.796	6%
Alijó	Favaio	37.981	40.023	45.236	46.158	2%
Alijó	Pegarinhos	29.579	33.100	39.866	42.419	6%
Alijó	Pinhão	24.475	26.517	31.730	32.652	3%
Alijó	Sanfins do Douro	39.304	41.346	46.559	47.481	2%
Alijó	Santa Eugénia	24.475	26.517	31.730	32.652	3%
Alijó	São Mamede de Ribatua	33.231	35.273	41.917	44.164	5%
Alijó	Vila Chã	29.959	33.499	40.285	42.859	6%
Alijó	Vila Verde	44.503	48.771	56.320	59.696	6%
Alijó	Vilar de Maçada	36.497	38.539	43.752	44.674	2%
Alijó	União das freguesias de Carlão e Amieiro	52.623	54.665	59.877	60.996	2%
Alijó	União das freguesias de Castedo e Cotas	49.752	51.794	57.006	58.237	2%
Alijó	União das freguesias de Pópulo e Ribalonga	48.950	50.992	56.204	57.126	2%
Alijó	União das freguesias de Vale de Mendiz, Casal de Loivos e Vilarinho de Cotas	58.473	60.515	65.727	66.650	1%
Amarante	Ansiães	40.366	43.802	51.103	54.218	6%
Amarante	Candemil	29.846	31.888	37.101	38.023	2%
Amarante	Fregim	39.832	41.465	45.785	48.051	5%
Amarante	Fridão	25.445	27.078	31.243	31.980	2%
Amarante	Gondar	34.897	36.530	40.695	41.432	2%
Amarante	Jazente	24.475	26.517	31.730	32.652	3%
Amarante	Lomba	24.475	26.108	30.273	31.010	2%
Amarante	Louredo	24.475	26.108	30.273	31.010	2%
Amarante	Lufrei	34.447	36.080	40.245	40.982	2%
Amarante	Mancelos	48.513	50.146	54.311	55.048	1%



Municípios	Freguesias	FFF 2018	FFF 2019	FFF 2020	FFF 2021	Varição 2021/2020
Amarante	Padronelo	24.475	26.108	30.273	31.010	2%
Amarante	Rebordelo	29.516	33.034	39.797	42.347	6%
Amarante	Salvador do Monte	28.450	30.492	35.705	36.627	3%
Amarante	Gouveia (São Simão)	27.455	29.497	34.710	35.632	3%
Amarante	Telões	57.089	58.722	63.788	66.744	5%
Amarante	Travanca	39.886	41.519	45.684	46.421	2%
Amarante	Vila Caiz	46.645	48.278	52.443	53.180	1%
Amarante	Vila Chã do Marão	27.240	29.282	34.495	35.417	3%
Amarante	União das freguesias de Aboadela, Sanche e Várzea	85.659	87.701	92.913	93.836	1%
Amarante	União das freguesias de Amarante (São Gonçalo), Madalena, Cepelos e Gatão	150.791	152.423	156.587	157.325	0,5%
Amarante	União das freguesias de Bustelo, Carneiro e Carvalho de Rei	73.427	75.469	80.681	81.604	1%
Amarante	União das freguesias de Figueiró (Santiago e Santa Cristina)	70.692	72.325	76.489	77.227	1%
Amarante	União das freguesias de Freixo de Cima e de Baixo	61.516	63.149	67.313	68.051	1%
Amarante	União das freguesias de Olo e Canadelo	48.950	50.992	56.204	57.126	2%
Amarante	União das freguesias de Real, Ataíde e Oliveira	99.913	101.545	105.709	106.447	1%
Amarante	União das freguesias de Vila Garcia, Aboim e Chapa	73.425	75.058	79.222	79.960	1%
Amares	Barreiros	24.476	26.109	30.274	31.011	2%
Amares	Bico	24.476	26.109	30.274	31.011	2%
Amares	Caires	24.984	26.617	30.782	31.519	2%
Amares	Carrzedo	24.476	26.109	30.274	31.011	2%
Amares	Dornelas	24.476	26.109	30.274	31.011	2%
Amares	Fiscal	24.476	26.109	30.274	31.011	2%
Amares	Goães	24.476	26.518	31.731	32.653	3%
Amares	Lago	33.565	35.198	39.363	40.100	2%
Amares	Rendufe	25.661	27.294	31.459	32.196	2%
Amares	Bouro (Santa Maria)	25.761	27.394	31.559	32.296	2%
Amares	Bouro (Santa Marta)	26.512	28.554	33.767	34.689	3%
Amares	União das freguesias de Amares e Figueiredo	50.327	51.960	56.124	56.861	1%
Amares	União das freguesias de Caldelas, Sequeiros e Paranhos	65.832	67.874	73.086	74.009	1%
Amares	União das freguesias de Ferreiros, Prozelo e Besteiros	85.898	87.531	91.695	92.433	1%
Amares	União das freguesias de Torre e Portela	41.198	42.831	46.996	47.733	2%
Amares	União das freguesias de Vilela, Seramil e Paredes Secas	64.252	66.294	71.506	72.429	1%
Arcos de Valdevez	Aboim das Choças	24.475	26.517	31.730	32.652	3%
Arcos de Valdevez	Aguiã	24.475	26.517	31.730	32.652	3%
Arcos de Valdevez	Ázere	24.475	26.517	31.730	32.652	3%
Arcos de Valdevez	Cabana Maior	24.475	27.741	34.239	36.511	7%
Arcos de Valdevez	Cabreiro	42.153	46.303	53.730	56.976	6%
Arcos de Valdevez	Cendufe	24.475	26.517	31.730	32.652	3%
Arcos de Valdevez	Couto	24.475	26.517	31.730	32.652	3%
Arcos de Valdevez	Gavieira	47.278	51.684	59.379	62.909	6%
Arcos de Valdevez	Gondoriz	43.299	47.506	54.993	58.302	6%

Municípios	Freguesias	FFF 2018	FFF 2019	FFF 2020	FFF 2021	Varição 2021/2020
Arcos de Valdevez	Miranda	24.475	26.517	31.730	33.265	5%
Arcos de Valdevez	Monte Redondo	24.475	26.517	31.730	32.652	3%
Arcos de Valdevez	Oliveira	24.475	26.517	31.730	32.652	3%
Arcos de Valdevez	Paçô	24.475	26.517	31.730	32.652	3%
Arcos de Valdevez	Padroso	24.475	26.517	31.730	32.652	3%
Arcos de Valdevez	Prozelo	25.086	27.128	32.341	33.263	3%
Arcos de Valdevez	Rio Frio	32.152	34.194	41.015	43.285	6%
Arcos de Valdevez	Rio de Moinhos	24.475	26.517	31.730	32.652	3%
Arcos de Valdevez	Sabadim	24.475	26.517	31.730	32.652	3%
Arcos de Valdevez	Jolda (São Paio)	24.475	26.517	31.730	32.652	3%
Arcos de Valdevez	Senharei	24.475	26.517	31.730	32.652	3%
Arcos de Valdevez	Sistelo	30.940	34.529	41.367	43.995	6%
Arcos de Valdevez	Soajo	53.285	57.992	66.002	69.863	6%
Arcos de Valdevez	Vale	30.243	32.285	37.498	38.420	2%
Arcos de Valdevez	União das freguesias de Alvora e Loureda	48.950	50.992	56.204	57.126	2%
Arcos de Valdevez	União das freguesias de Arcos de Valdevez (São Paio) e Giela	50.272	52.314	57.526	58.448	2%
Arcos de Valdevez	União das freguesias de Arcos de Valdevez (Salvador), Vila Fonche e Parada	73.042	75.084	80.296	81.219	1%
Arcos de Valdevez	União das freguesias de Eiras e Mei	39.774	41.816	47.029	47.951	2%
Arcos de Valdevez	União das freguesias de Grade e Carralcova	40.815	42.857	48.070	48.992	2%
Arcos de Valdevez	União das freguesias de Guilhadeses e Santar	39.774	41.816	47.029	47.951	2%
Arcos de Valdevez	União das freguesias de Jolda (Madalena) e Rio Cabrão	39.774	41.816	47.029	47.951	2%
Arcos de Valdevez	União das freguesias de Padreiro (Salvador e Santa Cristina)	39.704	41.746	46.959	47.881	2%
Arcos de Valdevez	União das freguesias de Portela e Extremo	42.955	44.997	50.210	51.132	2%
Arcos de Valdevez	União das freguesias de São Jorge e Ermelo	45.985	48.027	53.240	54.162	2%
Arcos de Valdevez	União das freguesias de Souto e Tabaçô	48.787	50.829	56.041	56.963	2%
Arcos de Valdevez	União das freguesias de Távora (Santa Maria e São Vicente)	48.950	50.992	56.204	57.126	2%
Arcos de Valdevez	União das freguesias de Vilela, São Cosme e São Damião e Sá	65.669	67.711	72.923	73.846	1%
Armamar	Aldeias	24.475	26.517	31.730	32.652	3%
Armamar	Cimbres	24.475	26.517	31.730	32.652	3%
Armamar	Folgosa	24.475	26.517	31.730	32.652	3%
Armamar	Fontelo	25.140	27.182	32.395	33.317	3%
Armamar	Queimada	24.475	26.517	31.730	32.652	3%
Armamar	Queimadela	24.475	26.517	31.730	32.652	3%
Armamar	Santa Cruz	24.475	26.517	31.730	33.576	6%
Armamar	São Cosmado	34.578	36.620	41.833	42.755	2%
Armamar	São Martinho das Chãs	25.445	27.487	32.700	33.622	3%
Armamar	Vacalar	24.475	26.517	31.730	32.652	3%
Armamar	Armamar	70.996	73.038	78.250	79.173	1%
Armamar	União das freguesias de Aricera e Goujoim	48.062	50.104	55.317	56.239	2%
Armamar	União das freguesias de São Romão e Santiago	47.373	49.415	54.628	55.550	2%

Municípios	Freguesias	FFF 2018	FFF 2019	FFF 2020	FFF 2021	Varição 2021/2020
Armamar	União das freguesias de Vila Seca e Santo Adrião	46.454	48.496	53.709	54.631	2%
Arouca	Alvarenga	46.448	50.813	58.464	61.948	6%
Arouca	Chave	33.047	35.089	40.302	41.224	2%
Arouca	Escariz	41.232	43.274	48.487	50.645	4%
Arouca	Fermedo	34.322	36.364	41.577	42.499	2%
Arouca	Mansores	32.200	34.242	39.455	40.377	2%
Arouca	Moldes	43.382	45.424	51.235	53.839	5%
Arouca	Rossas	37.527	39.569	44.782	45.704	2%
Arouca	Santa Eulália	47.336	49.378	54.591	55.854	2%
Arouca	São Miguel do Mato	35.660	37.702	42.915	43.837	2%
Arouca	Tropeço	31.859	33.901	39.617	41.776	5%
Arouca	Urrô	30.598	32.640	37.853	38.775	2%
Arouca	Várzea	24.478	26.520	31.733	32.655	3%
Arouca	União das freguesias de Arouca e Burgo	97.237	99.279	104.491	105.414	1%
Arouca	União das freguesias de Cabreiros e Albergaria da Serra	54.448	59.213	67.284	71.209	6%
Arouca	União das freguesias de Canelas e Espiunca	67.966	70.008	75.220	76.143	1%
Arouca	União das freguesias de Covelo de Paivó e Janarde	61.809	66.942	75.399	79.730	6%
Baião	Frende	24.475	26.517	31.730	32.652	3%
Baião	Gestaçô	34.860	36.902	42.115	43.037	2%
Baião	Gove	37.427	39.469	44.682	45.604	2%
Baião	Grilo	24.475	26.517	31.730	32.652	3%
Baião	Loivos do Monte	24.475	26.517	31.730	32.652	3%
Baião	Santa Marinha do Zêzere	44.111	46.153	51.366	52.288	2%
Baião	Valadares	26.857	28.899	34.112	35.034	3%
Baião	Viariz	24.475	26.517	31.730	32.652	3%
Baião	União das freguesias de Ancede e Ribadouro	67.514	69.556	74.768	75.691	1%
Baião	União das freguesias de Baião (Santa Leocádia) e Mesquinhata	48.950	50.992	56.204	57.126	2%
Baião	União das freguesias de Campelo e Ovil	79.624	81.666	86.878	87.801	1%
Baião	União das freguesias de Loivos da Ribeira e Tresouras	48.950	50.992	56.204	57.126	2%
Baião	União das freguesias de Santa Cruz do Douro e São Tomé de Covelas	59.869	61.911	67.123	68.046	1%
Baião	União das freguesias de Teixeira e Teixeiraó	62.486	64.528	69.740	70.663	1%
Barcelos	Abade de Neiva	35.217	36.850	41.015	41.752	2%
Barcelos	Aborim	25.447	27.080	31.245	31.982	2%
Barcelos	Adães	24.476	26.109	30.274	31.011	2%
Barcelos	Airó	24.476	26.109	30.274	31.011	2%
Barcelos	Aldreu	24.476	26.109	30.274	31.011	2%
Barcelos	Alvelos	36.223	37.856	42.021	42.758	2%
Barcelos	Arcozelo	97.614	104.127	113.416	119.535	5%
Barcelos	Areias	25.002	26.635	30.800	31.537	2%
Barcelos	Balugães	24.476	26.109	30.274	31.011	2%
Barcelos	Barcelinhos	30.680	32.313	36.478	37.215	2%
Barcelos	Barqueiros	36.348	37.981	42.146	42.883	2%

Municípios	Freguesias	FFF 2018	FFF 2019	FFF 2020	FFF 2021	Varição 2021/2020
Barcelos	Cambeses	25.568	27.201	31.366	32.103	2%
Barcelos	Carapeços	37.058	38.691	42.856	43.593	2%
Barcelos	Carvalho	26.688	28.321	32.486	33.223	2%
Barcelos	Carvalhas	24.476	26.109	30.274	31.011	2%
Barcelos	Cossourado	25.670	27.303	31.468	32.205	2%
Barcelos	Cristelo	35.564	37.197	41.362	42.099	2%
Barcelos	Fornelos	24.476	26.109	30.274	31.011	2%
Barcelos	Fragoso	39.852	41.485	45.650	46.387	2%
Barcelos	Gilmonde	30.212	31.845	36.010	36.747	2%
Barcelos	Lama	25.472	27.105	31.270	32.007	2%
Barcelos	Lijó	36.076	37.709	41.874	42.611	2%
Barcelos	Macieira de Rates	36.953	38.586	42.751	43.488	2%
Barcelos	Manhente	30.127	31.760	35.925	36.662	2%
Barcelos	Martim	37.101	38.734	42.899	43.636	2%
Barcelos	Moure	24.476	26.109	30.274	31.011	2%
Barcelos	Oliveira	26.025	27.658	31.823	32.560	2%
Barcelos	Palme	28.278	29.911	34.076	34.813	2%
Barcelos	Panque	24.476	26.109	30.274	31.011	2%
Barcelos	Paradela	26.006	27.639	31.804	32.541	2%
Barcelos	Pereira	27.300	28.933	33.098	33.835	2%
Barcelos	Perelhal	32.648	34.281	38.446	39.183	2%
Barcelos	Pousa	39.559	41.192	45.357	46.094	2%
Barcelos	Remelhe	29.879	31.512	35.677	36.414	2%
Barcelos	Roriz	36.537	38.170	42.335	43.072	2%
Barcelos	Rio Covo (Santa Eugénia)	25.472	27.105	31.270	32.007	2%
Barcelos	Galegos (Santa Maria)	36.423	38.056	42.221	44.341	5%
Barcelos	Galegos (São Martinho)	28.695	30.328	34.493	35.230	2%
Barcelos	Tamel (São Veríssimo)	43.815	45.448	49.613	50.350	1%
Barcelos	Silva	24.476	26.109	30.274	31.011	2%
Barcelos	Ucha	28.024	29.657	33.822	34.559	2%
Barcelos	Várzea	25.472	27.105	31.270	32.007	2%
Barcelos	Vila Seca	28.280	29.913	34.078	34.815	2%
Barcelos	União das freguesias de Alheira e Igreja Nova	52.439	54.072	58.236	58.974	1%
Barcelos	União das freguesias de Alvito (São Pedro e São Martinho) e Couto	73.429	75.062	79.226	79.964	1%
Barcelos	União das freguesias de Areias de Vilar e Encourados	53.682	55.315	59.479	60.217	1%
Barcelos	União das freguesias de Barcelos, Vila Boa e Vila Frescainha (São Martinho e São Pedro)	133.552	135.184	139.348	140.086	1%
Barcelos	União das freguesias de Campo e Tamel (São Pedro Fins)	48.952	50.585	54.749	55.486	1%
Barcelos	União das freguesias de Carreira e Fonte Coberta	52.707	54.340	58.504	59.242	1%
Barcelos	União das freguesias de Chorente, Góios, Courel, Pedra Furada e Gual	122.382	124.014	128.178	128.916	1%
Barcelos	União das freguesias de Creixomil e Mariz	48.952	50.585	54.749	55.486	1%
Barcelos	União das freguesias de Durrães e Tregosa	48.952	50.585	54.749	55.486	1%

Municípios	Freguesias	FFF 2018	FFF 2019	FFF 2020	FFF 2021	Varição 2021/2020
Barcelos	União das freguesias de Gamil e Midões	48.952	50.585	54.749	55.486	1%
Barcelos	União das freguesias de Milhazes, Vilar de Figos e Faria	73.605	75.238	79.402	80.140	1%
Barcelos	União das freguesias de Negreiros e Chavão	56.710	58.343	62.507	63.245	1%
Barcelos	União das freguesias de Quintiães e Aguiar	48.952	50.585	54.749	55.486	1%
Barcelos	União das freguesias de Sequeade e Bastuço (São João e Santo Estevão)	73.429	75.062	79.226	79.964	1%
Barcelos	União das freguesias de Silveiros e Rio Covo (Santa Eulália)	51.253	52.886	57.050	57.787	1%
Barcelos	União das freguesias de Tamel (Santa Leocádia) e Vilar do Monte	48.952	50.585	54.749	55.486	1%
Barcelos	União das freguesias de Viatodos, Grimancelos, Minhotães e Monte de Fralães	107.549	109.181	113.345	114.083	1%
Barcelos	União das freguesias de Vila Cova e Feitos	61.884	63.517	67.681	68.419	1%
Boticas	Beça	39.884	43.921	51.228	54.349	6%
Boticas	Covas do Barroso	32.915	36.603	43.545	46.282	6%
Boticas	Dornelas	37.568	41.489	48.675	51.668	6%
Boticas	Pinho	30.142	33.692	40.488	43.072	6%
Boticas	Sapiãos	29.911	33.449	40.233	42.804	6%
Boticas	Alturas do Barroso e Cerdedo	73.162	78.863	87.917	92.874	6%
Boticas	Ardãos e Bobadela	60.909	62.951	68.573	71.842	5%
Boticas	Boticas e Granja	64.358	66.400	71.612	72.535	1%
Boticas	Codessoso, Curros e Fiães do Tâmega	62.235	67.389	75.869	80.223	6%
Boticas	Vilar e Viveiro	58.907	60.949	66.161	67.084	1%
Braga	Adaúfe	51.649	53.282	57.446	58.183	1%
Braga	Espinho	28.233	29.866	34.031	34.768	2%
Braga	Esporões	33.530	35.163	39.328	40.065	2%
Braga	Figueiredo	25.159	26.792	30.957	31.694	2%
Braga	Gualtar	46.148	50.089	56.676	59.958	6%
Braga	Lamas	24.176	25.809	29.974	30.711	2%
Braga	Mire de Tibães	38.796	40.429	44.594	45.331	2%
Braga	Padim da Graça	30.107	31.740	35.905	36.642	2%
Braga	Palmeira	56.488	60.946	68.076	71.928	6%
Braga	Pedralva	32.894	34.527	38.692	39.429	2%
Braga	Priscos	27.456	29.089	33.254	33.991	2%
Braga	Ruilhe	25.158	26.791	30.956	31.693	2%
Braga	Braga (São Vicente)	71.059	76.245	84.140	88.796	6%
Braga	Braga (São Vítor)	145.746	154.666	166.482	175.255	5%
Braga	Sequeira	35.175	36.808	40.973	41.710	2%
Braga	Sobreposta	27.588	29.221	33.386	34.123	2%
Braga	Tadim	24.175	25.808	29.973	30.710	2%
Braga	Tebosa	24.777	26.410	30.575	31.312	2%
Braga	União das freguesias de Arentim e Cunha	48.290	49.923	54.088	54.825	1%
Braga	União das freguesias de Braga (Maximinos, Sé e Cidade)	129.936	138.065	149.051	156.952	5%
Braga	União das freguesias de Braga (São José de São Lázaro e São João do Souto)	138.466	145.003	156.336	164.601	5%

Municípios	Freguesias	FFF 2018	FFF 2019	FFF 2020	FFF 2021	Variação 2021/2020
Braga	União das freguesias de Cabreiros e Passos (São Julião)	54.530	56.163	60.327	61.065	1%
Braga	União das freguesias de Celeirós, Avelada e Vimieiro	91.604	93.237	97.401	98.139	1%
Braga	União das freguesias de Crespos e Pousada	48.679	50.312	54.476	55.213	1%
Braga	União das freguesias de Escudeiros e Penso (Santo Estêvão e São Vicente)	73.577	75.210	79.374	80.112	1%
Braga	União das freguesias de Este (São Pedro e São Mamede)	65.472	67.105	71.269	72.007	1%
Braga	União das freguesias de Ferreiros e Gondizalves	80.602	86.266	94.662	99.844	5%
Braga	União das freguesias de Guisande e Oliveira (São Pedro)	48.352	49.985	54.150	54.887	1%
Braga	União das freguesias de Lomar e Arcos	70.090	71.998	79.681	84.114	6%
Braga	União das freguesias de Merelim (São Paio), Panoias e Parada de Tibães	82.134	83.767	87.931	88.669	1%
Braga	União das freguesias de Merelim (São Pedro) e Frossos	53.685	55.318	59.482	60.220	1%
Braga	União das freguesias de Morreira e Trandeiras	48.351	49.984	54.149	54.886	1%
Braga	União das freguesias de Nogueira, Fraião e Lamações	109.884	117.011	126.944	133.740	5%
Braga	União das freguesias de Nogueiró e Tenões	49.128	53.218	59.962	63.409	6%
Braga	União das freguesias de Real, Dume e Semelhe	102.048	108.783	118.305	124.669	5%
Braga	União das freguesias de Santa Lucrécia de Algeriz e Navarra	48.351	49.984	54.149	54.886	1%
Braga	União das freguesias de Vilaça e Fradelos	48.351	49.984	54.149	54.886	1%
Bragança	Alfaião	20.677	23.753	30.052	32.114	7%
Bragança	Babe	25.160	28.460	34.994	37.303	7%
Bragança	Baçal	25.160	28.460	34.994	37.303	7%
Bragança	Carragosa	25.160	28.460	34.994	37.303	7%
Bragança	Castro de Avelãs	24.822	27.241	33.714	35.959	7%
Bragança	Coelhoso	25.160	28.460	34.994	37.303	7%
Bragança	Donai	25.037	28.331	34.859	37.162	7%
Bragança	Espinhosela	28.203	31.656	38.350	40.827	6%
Bragança	França	36.990	40.882	48.037	50.999	6%
Bragança	Gimonde	25.160	28.460	34.994	37.303	7%
Bragança	Gondesende	24.176	27.427	33.910	36.165	7%
Bragança	Gostei	25.160	28.460	34.994	37.303	7%
Bragança	Grijó de Parada	26.606	29.979	36.589	38.978	7%
Bragança	Macedo do Mato	24.176	27.427	33.910	36.165	7%
Bragança	Mós	20.677	23.753	30.052	32.114	7%
Bragança	Nogueira	24.176	26.218	32.029	33.899	6%
Bragança	Outeiro	30.045	33.590	40.381	42.960	6%
Bragança	Parâmio	25.160	28.460	34.994	37.303	7%
Bragança	Pinela	25.160	28.460	34.994	37.303	7%
Bragança	Quintanilha	25.160	28.460	34.994	37.303	7%
Bragança	Quintela de Lampaças	25.160	28.460	34.994	37.303	7%
Bragança	Rabal	20.677	23.753	30.052	32.114	7%
Bragança	Rebordãos	25.456	28.771	35.321	37.647	7%
Bragança	Salsas	25.251	28.556	35.095	37.409	7%

Municípios	Freguesias	FFF 2018	FFF 2019	FFF 2020	FFF 2021	Varição 2021/2020
Bragança	Samil	25.160	27.202	32.415	33.754	4%
Bragança	Santa Comba de Rossas	24.176	26.218	31.431	32.353	3%
Bragança	São Pedro de Sarracenos	24.176	27.427	33.910	36.165	7%
Bragança	Sendas	25.160	28.460	34.994	37.303	7%
Bragança	Serapicos	25.160	28.460	34.994	37.303	7%
Bragança	Sortes	25.160	28.460	34.994	37.303	7%
Bragança	Zoio	25.160	28.460	34.994	37.303	7%
Bragança	União das freguesias de Avelada e Rio de Onor	80.125	86.174	95.593	100.933	6%
Bragança	União das freguesias de Castrelos e Carrazedo	49.285	53.792	61.592	65.232	6%
Bragança	União das freguesias de Izeda, Calvelhe e Paradinha Nova	80.411	86.474	95.908	101.264	6%
Bragança	União das freguesias de Parada e Faílde	56.109	60.957	69.115	73.131	6%
Bragança	União das freguesias de Rebordainhos e Pombares	41.862	45.998	53.409	56.639	6%
Bragança	União das freguesias de Rio Frio e Milhão	59.046	64.041	72.353	76.531	6%
Bragança	União das freguesias de São Julião de Palácios e Deilão	62.909	68.097	76.612	81.003	6%
Bragança	União das freguesias de Sé, Santa Maria e Meixedo	260.984	263.025	272.883	283.965	4%
Cabeceiras de Basto	Abadim	27.969	30.011	36.041	38.063	6%
Cabeceiras de Basto	Basto	24.500	26.542	31.755	32.677	3%
Cabeceiras de Basto	Bucos	28.943	32.218	38.940	41.447	6%
Cabeceiras de Basto	Cabeceiras de Basto	36.072	39.275	46.350	49.227	6%
Cabeceiras de Basto	Cavez	43.896	45.938	51.151	52.514	3%
Cabeceiras de Basto	Faia	24.474	26.516	31.729	32.651	3%
Cabeceiras de Basto	Pedraça	28.603	30.645	35.858	36.780	3%
Cabeceiras de Basto	Rio Douro	48.163	52.614	60.355	63.933	6%
Cabeceiras de Basto	União das freguesias de Alvite e Passos	51.648	53.690	58.902	59.824	2%
Cabeceiras de Basto	União das freguesias de Arco de Baúlhe e Vila Nune	55.641	57.683	62.895	63.818	1%
Cabeceiras de Basto	União das freguesias de Gondíães e Vilar de Cunhas	54.458	59.223	67.295	71.220	6%
Cabeceiras de Basto	União das freguesias de Refojos de Basto, Outeiro e Painzela	107.644	109.685	114.897	115.820	1%
Caminha	Âncora	25.942	27.575	31.740	32.477	2%
Caminha	Argela	25.803	27.436	31.601	32.338	2%
Caminha	Dem	24.176	26.218	31.431	32.353	3%
Caminha	Lanhelas	26.116	27.749	31.914	32.651	2%
Caminha	Riba de Âncora	27.336	28.969	33.134	33.871	2%
Caminha	Seixas	29.863	31.496	35.661	36.398	2%
Caminha	Vila Praia de Âncora	59.591	61.224	65.388	67.960	4%
Caminha	Vilar de Mouros	26.946	28.579	32.744	33.481	2%
Caminha	Vile	24.176	25.809	29.974	30.711	2%

Municípios	Freguesias	FFF 2018	FFF 2019	FFF 2020	FFF 2021	Varição 2021/2020
Caminha	União das freguesias de Arga (Baixo, Cima e São João)	61.676	66.802	75.252	79.575	6%
Caminha	União das freguesias de Caminha (Matriz) e Vilarelho	54.093	55.726	59.890	60.628	1%
Caminha	União das freguesias de Gondar e Orbacém	48.352	50.394	55.607	56.529	2%
Caminha	União das freguesias de Moledo e Cristelo	54.028	55.661	59.825	60.563	1%
Caminha	União das freguesias de Venade e Azevedo	41.465	43.098	47.263	48.000	2%
Carrazeda de Ansiães	Carrazeda de Ansiães	34.169	36.211	41.424	42.346	2%
Carrazeda de Ansiães	Fonte Longa	24.475	27.741	34.239	36.511	7%
Carrazeda de Ansiães	Linhares	34.699	38.476	45.511	48.346	6%
Carrazeda de Ansiães	Marzagão	25.033	28.327	34.855	37.157	7%
Carrazeda de Ansiães	Parambos	24.475	27.741	34.239	36.511	7%
Carrazeda de Ansiães	Pereiros	24.475	27.741	34.239	36.511	7%
Carrazeda de Ansiães	Pinhal do Norte	25.306	28.614	35.156	37.474	7%
Carrazeda de Ansiães	Pombal	26.222	29.576	36.166	38.534	7%
Carrazeda de Ansiães	Seixo de Ansiães	29.586	33.108	39.875	42.428	6%
Carrazeda de Ansiães	Vilarinho da Castanheira	39.597	43.619	50.911	54.016	6%
Carrazeda de Ansiães	União das freguesias de Amedo e Zedes	48.950	50.992	56.204	57.126	2%
Carrazeda de Ansiães	União das freguesias de Belver e Mogo de Malta	43.065	45.107	50.320	51.242	2%
Carrazeda de Ansiães	União das freguesias de Castanheiro do Norte e Ribalonga	42.476	44.518	49.731	50.653	2%
Carrazeda de Ansiães	União das freguesias de Lavandeira, Beira Grande e Selores	64.765	66.807	74.002	77.478	5%
Castelo de Paiva	Fornos	31.111	32.744	36.909	37.646	2%
Castelo de Paiva	Real	57.581	59.623	64.835	65.758	1%
Castelo de Paiva	Santa Maria de Sardoura	42.933	44.566	48.731	49.468	2%
Castelo de Paiva	São Martinho de Sardoura	34.541	36.174	40.339	41.076	2%
Castelo de Paiva	União das freguesias de Raiva, Pedorido e Paraíso	122.983	124.615	128.779	129.517	1%
Castelo de Paiva	União das freguesias de Sobrado e Bairros	73.419	75.052	79.216	79.954	1%
Celorico de Basto	Agilde	30.746	32.788	38.001	38.923	2%
Celorico de Basto	Arnóia	41.166	43.208	48.421	49.343	2%
Celorico de Basto	Borba de Montanha	31.414	33.456	38.669	39.591	2%
Celorico de Basto	Codeçoso	24.474	26.516	31.729	32.651	3%
Celorico de Basto	Fervença	33.650	35.692	40.905	41.827	2%
Celorico de Basto	Moreira do Castelo	24.474	26.516	31.729	32.651	3%
Celorico de Basto	Rego	34.203	36.245	41.458	42.380	2%
Celorico de Basto	Ribas	29.895	31.937	37.150	38.072	2%
Celorico de Basto	Basto (São Clemente)	36.189	38.231	43.444	44.366	2%
Celorico de Basto	Vale de Bouro	25.317	27.359	32.572	33.494	3%
Celorico de Basto	União das freguesias de Britelo, Gémeos e Ourilhe	88.705	90.747	95.959	96.882	1%



Municípios	Freguesias	FFF 2018	FFF 2019	FFF 2020	FFF 2021	Varição 2021/2020
Celorico de Basto	União das freguesias de Caçarilhe e Infesta	48.948	50.990	56.202	57.124	2%
Celorico de Basto	União das freguesias de Canedo de Basto e Corgo	53.059	55.101	60.313	61.236	2%
Celorico de Basto	União das freguesias de Carvalho e Basto (Santa Tecla)	49.448	51.490	56.702	57.624	2%
Celorico de Basto	União das freguesias de Veade, Gagos e Molares	73.422	75.464	80.676	81.599	1%
Chaves	Águas Frias	38.087	42.034	49.247	52.269	6%
Chaves	Anelhe	25.128	27.170	32.920	34.823	6%
Chaves	Bustelo	24.475	26.517	31.730	32.652	3%
Chaves	Cimo de Vila da Castanheira	28.055	31.374	38.054	40.516	6%
Chaves	Curalha	24.475	26.517	31.730	32.652	3%
Chaves	Ervededo	31.596	34.439	41.272	43.895	6%
Chaves	Faiões	25.472	27.514	32.727	33.649	3%
Chaves	Lama de Arcos	24.678	27.954	34.463	36.746	7%
Chaves	Mairos	24.475	26.666	33.111	35.326	7%
Chaves	Moreiras	24.475	26.517	31.730	33.397	5%
Chaves	Nogueira da Montanha	29.097	31.139	37.807	40.257	6%
Chaves	Oura	27.447	29.489	34.877	36.856	6%
Chaves	Outeiro Seco	25.472	28.029	34.542	36.829	7%
Chaves	Paradela	24.475	26.517	31.730	32.652	3%
Chaves	Redondelo	29.306	32.814	39.566	42.104	6%
Chaves	Sanfins	25.735	29.064	35.629	37.970	7%
Chaves	Santa Leocádia	24.475	27.741	34.239	36.511	7%
Chaves	Santo António de Monforte	24.475	26.517	32.030	33.899	6%
Chaves	Santo Estêvão	24.475	26.517	31.730	32.652	3%
Chaves	São Pedro de Agostém	43.011	45.053	50.541	53.118	5%
Chaves	São Vicente	33.502	37.220	44.192	46.961	6%
Chaves	Tronco	24.475	26.517	32.735	34.631	6%
Chaves	Vale de Anta	28.116	30.158	35.371	36.315	3%
Chaves	Vila Verde da Raia	25.472	27.514	32.727	33.649	3%
Chaves	Vilar de Nantes	32.699	34.741	39.954	40.876	2%
Chaves	Vilarelho da Raia	29.117	32.491	39.227	41.748	6%
Chaves	Vilas Boas	24.475	26.517	31.730	32.652	3%
Chaves	Vilela Seca	24.475	27.741	34.239	36.511	7%
Chaves	Vilela do Tâmega	24.475	26.517	31.730	32.652	3%
Chaves	Santa Maria Maior	112.663	120.338	131.465	138.599	5%
Chaves	Planalto de Monforte (União das freguesias de Oucidres e Bobadela)	46.454	48.496	53.709	54.631	2%
Chaves	União das freguesias da Madalena e Samaiões	65.981	68.023	73.235	74.158	1%
Chaves	União das freguesias das Eiras, São Julião de Montenegro e Cela	84.440	86.482	91.694	92.617	1%
Chaves	União das freguesias de Calvão e Soutelinho da Raia	54.887	56.929	62.141	63.064	1%
Chaves	União das freguesias de Loivos e Póvoa de Agrações	57.439	59.481	64.693	65.616	1%
Chaves	União das freguesias de Santa Cruz/Trindade e Sanjurge	68.467	70.509	75.721	76.644	1%
Chaves	União das freguesias de Soutelo e Seara Velha	50.793	52.835	58.047	58.969	2%

Municípios	Freguesias	FFF 2018	FFF 2019	FFF 2020	FFF 2021	Varição 2021/2020
Chaves	União das freguesias de Travancas e Roriz	57.393	59.435	64.647	65.570	1%
Chaves	Vidago (União das freguesias de Vidago, Arcossó, Selhariz e Vilarinho das Paraneiras)	116.378	118.419	123.631	124.554	1%
Cinfães	Cinfães	52.132	55.907	63.813	67.564	6%
Cinfães	Espadanedo	29.789	31.831	37.044	37.966	2%
Cinfães	Ferreiros de Tendais	29.832	31.874	37.087	38.570	4%
Cinfães	Fornelos	26.801	28.843	34.056	34.978	3%
Cinfães	Moimenta	24.475	26.517	31.730	32.652	3%
Cinfães	Nespereira	54.051	56.093	63.230	66.295	5%
Cinfães	Oliveira do Douro	36.884	38.926	44.139	45.061	2%
Cinfães	Santiago de Piães	40.042	42.084	47.297	48.219	2%
Cinfães	São Cristóvão de Nogueira	42.120	44.162	49.375	50.297	2%
Cinfães	Souselo	46.920	48.962	54.175	55.097	2%
Cinfães	Tarouquela	29.865	31.907	37.120	38.042	2%
Cinfães	Tendais	41.442	45.557	52.946	56.153	6%
Cinfães	Travanca	25.797	27.839	33.052	33.974	3%
Cinfães	União das freguesias de Alhões, Bustelo, Gralheira e Ramires	97.731	99.773	104.985	105.908	1%
Espinho	Espinho	98.582	100.290	109.387	115.305	5%
Espinho	Paramos	68.121	69.754	73.918	74.656	1%
Espinho	Silvalde	85.750	87.383	91.547	92.285	1%
Espinho	União das freguesias de Anta e Guetim	135.459	137.091	141.255	145.257	3%
Esposende	Antas	37.422	39.055	43.220	43.957	2%
Esposende	Forjães	39.565	41.198	45.363	46.100	2%
Esposende	Gemeses	26.639	28.272	32.437	33.174	2%
Esposende	Vila Chã	32.214	33.847	38.012	38.749	2%
Esposende	União das freguesias de Apúlia e Fão	100.791	102.423	106.587	107.325	1%
Esposende	União das freguesias de Belinho e Mar	64.041	65.674	69.838	70.576	1%
Esposende	União das freguesias de Esposende, Marinhas e Gandra	139.259	140.891	145.055	145.793	1%
Esposende	União das freguesias de Fonte Boa e Rio Tinto	52.962	54.595	58.759	59.497	1%
Esposende	União das freguesias de Palmeira de Faro e Curvos	59.985	61.618	65.782	66.520	1%
Fafe	Armil	24.474	26.516	31.729	32.651	3%
Fafe	Estorãos	32.451	34.493	39.706	40.628	2%
Fafe	Fafe	128.477	136.942	148.899	156.905	5%
Fafe	Fornelos	26.781	28.823	34.036	34.958	3%
Fafe	Golães	37.107	39.149	44.362	45.284	2%
Fafe	Medelo	25.471	27.513	32.726	33.648	3%
Fafe	Passos	25.774	27.816	33.029	33.951	3%
Fafe	Quinchães	40.447	42.489	47.702	48.624	2%
Fafe	Regadas	33.961	36.003	41.216	42.138	2%
Fafe	Revelhe	24.474	26.516	31.729	32.651	3%
Fafe	Ribeiros	24.474	26.516	31.729	32.651	3%
Fafe	Arões (Santa Cristina)	25.471	27.513	32.726	33.648	3%

Municípios	Freguesias	FFF 2018	FFF 2019	FFF 2020	FFF 2021	Varição 2021/2020
Fafe	São Gens	37.697	39.739	44.952	45.874	2%
Fafe	Silvares (São Martinho)	30.809	32.851	38.064	38.986	2%
Fafe	Arões (São Romão)	48.917	50.959	56.171	57.093	2%
Fafe	Travassós	33.995	36.037	41.250	42.172	2%
Fafe	Vinhós	24.474	26.516	31.729	32.651	3%
Fafe	União de freguesias de Aboim, Felgueiras, Gontim e Pedraído	96.819	98.861	104.073	104.996	1%
Fafe	União de freguesias de Agrela e Serafão	61.211	63.253	68.465	69.388	1%
Fafe	União de freguesias de Antime e Silvares (São Clemente)	60.585	62.627	67.839	68.762	1%
Fafe	União de freguesias de Ardegão, Arnozela e Seidões	84.435	86.477	91.689	92.612	1%
Fafe	União de freguesias de Cepães e Fareja	62.237	64.279	69.491	70.414	1%
Fafe	União de freguesias de Freitas e Vila Cova	56.290	58.332	63.544	64.467	1%
Fafe	União de freguesias de Monte e Queimadela	56.509	58.551	63.763	64.686	1%
Fafe	União de freguesias de Moreira do Rei e Várzea Cova	77.586	79.628	84.840	85.763	1%
Felgueiras	Aião	24.475	26.108	30.273	31.010	2%
Felgueiras	Airões	41.522	43.155	47.320	48.057	2%
Felgueiras	Friande	27.873	29.506	33.671	34.408	2%
Felgueiras	Idães	38.762	40.395	44.560	45.297	2%
Felgueiras	Jugueiros	32.903	34.536	38.701	39.438	2%
Felgueiras	Penacova	25.719	27.352	31.517	32.254	2%
Felgueiras	Pinheiro	24.734	26.367	30.532	31.269	2%
Felgueiras	Pombeiro de Ribavizela	35.520	37.153	41.318	42.055	2%
Felgueiras	Refontoura	31.003	32.636	36.801	37.538	2%
Felgueiras	Regilde	26.059	27.692	31.857	32.594	2%
Felgueiras	Revinhade	24.475	26.108	30.273	31.010	2%
Felgueiras	Sendim	34.522	36.155	40.320	41.057	2%
Felgueiras	União das freguesias de Macieira da Lixa e Caramos	70.973	72.606	76.770	77.508	1%
Felgueiras	União das freguesias de Margaride (Santa Eulália), Várzea, Lagares, Varziela e Moure	216.029	217.661	221.825	222.674	0,4%
Felgueiras	União das freguesias de Pedreira, Rande e Sernande	80.274	81.907	86.071	86.809	1%
Felgueiras	União das freguesias de Torrados e Sousa	62.065	63.698	67.862	68.600	1%
Felgueiras	União das freguesias de Unhão e Lordelo	48.950	50.583	54.747	55.484	1%
Felgueiras	União das freguesias de Vila Cova da Lixa e Borba de Godim	87.795	89.428	93.592	94.330	1%
Felgueiras	União das freguesias de Vila Fria e Vizela (São Jorge)	48.950	50.583	54.747	55.484	1%
Felgueiras	União das freguesias de Vila Verde e Santão	48.950	50.583	54.747	55.484	1%
Freixo de Espada à Cinta	Ligares	44.866	49.152	56.720	60.116	6%
Freixo de Espada à Cinta	Poiares	43.103	47.301	54.777	58.076	6%
Freixo de Espada à Cinta	União das freguesias de Freixo de Espada à Cinta e Mazouco	121.429	123.470	128.682	129.605	1%
Freixo de Espada à Cinta	União das freguesias de Lagoaça e Fornos	75.050	80.845	89.998	95.059	6%
Gondomar	Lomba	75.000	76.633	80.797	81.535	1%
Gondomar	Rio Tinto	324.755	342.625	363.839	382.480	5%

Municípios	Freguesias	FFF 2018	FFF 2019	FFF 2020	FFF 2021	Varição 2021/2020
Gondomar	Baguim do Monte (Rio Tinto)	114.609	121.972	132.153	139.209	5%
Gondomar	União das freguesias de Fânzeres e São Pedro da Cova	338.135	356.674	378.591	397.969	5%
Gondomar	União das freguesias de Foz do Sousa e Covelo	181.532	183.164	187.328	188.066	0,4%
Gondomar	União das freguesias de Gondomar (São Cosme), Valbom e Jovim	405.576	427.487	452.944	476.040	5%
Gondomar	União das freguesias de Melres e Medas	164.276	165.908	170.072	170.810	0,4%
Guimarães	Aldão	24.474	26.107	30.272	31.009	2%
Guimarães	Azurém	83.369	86.429	94.833	100.023	5%
Guimarães	Barco	28.736	30.369	34.534	35.271	2%
Guimarães	Brito	56.334	57.967	64.178	67.149	5%
Guimarães	Caldelas	48.156	52.197	58.890	62.283	6%
Guimarães	Costa	43.168	46.960	53.392	56.509	6%
Guimarães	Creixomil	75.451	80.857	88.983	93.881	6%
Guimarães	Fermentões	48.922	53.002	59.735	63.170	6%
Guimarães	Gonça	31.079	32.712	36.877	37.614	2%
Guimarães	Gondar	35.978	37.611	41.776	42.513	2%
Guimarães	Guardizela	40.206	41.839	46.004	46.741	2%
Guimarães	Infantas	35.097	36.730	40.895	41.632	2%
Guimarães	Longos	33.872	35.505	39.670	40.407	2%
Guimarães	Lordelo	58.173	59.806	63.970	64.708	1%
Guimarães	Mesão Frio	49.872	51.505	55.669	57.077	3%
Guimarães	Moreira de Cónegos	68.352	69.985	74.149	74.887	1%
Guimarães	Nespereira	43.724	45.357	49.522	50.259	1%
Guimarães	Pencelo	26.230	27.863	32.028	32.765	2%
Guimarães	Pinheiro	25.471	27.104	31.269	32.006	2%
Guimarães	Polvoreira	48.528	50.161	54.326	55.063	1%
Guimarães	Ponte	57.614	62.128	69.317	73.231	6%
Guimarães	Ronfe	54.711	56.344	60.508	61.246	1%
Guimarães	Prazins (Santa Eufémia)	25.471	27.104	31.269	32.006	2%
Guimarães	Selho (São Cristóvão)	32.174	33.807	37.972	38.709	2%
Guimarães	Selho (São Jorge)	60.478	62.274	69.471	73.393	6%
Guimarães	Candoso (São Martinho)	30.024	31.657	35.822	36.559	2%
Guimarães	Sande (São Martinho)	42.366	43.999	48.164	48.901	2%
Guimarães	São Torcato	48.644	50.277	54.441	55.178	1%
Guimarães	Serzedelo	54.442	56.075	60.239	60.977	1%
Guimarães	Silvares	41.181	42.814	46.979	47.716	2%
Guimarães	Urgezes	59.915	61.548	65.712	68.496	4%
Guimarães	União das freguesias de Abação e Gémeos	70.651	72.284	76.448	77.186	1%
Guimarães	União das freguesias de Airão Santa Maria, Airão São João e Vermil	92.014	93.647	97.811	98.549	1%
Guimarães	União das freguesias de Arosa e Castelões	56.290	58.332	63.544	64.467	1%
Guimarães	União das freguesias de Atães e Rendufe	69.432	71.065	75.229	75.967	1%
Guimarães	União das freguesias de Briteiros Santo Estêvão e Donim	59.622	61.255	65.419	66.157	1%

Municípios	Freguesias	FFF 2018	FFF 2019	FFF 2020	FFF 2021	Varição 2021/2020
Guimarães	União das freguesias de Briteiros São Salvador e Briteiros Santa Leocádia	60.282	61.915	66.079	66.817	1%
Guimarães	União das freguesias de Candoso São Tiago e Mascotelos	58.584	60.217	64.381	65.119	1%
Guimarães	União das freguesias de Conde e Gandarela	58.357	59.990	64.154	64.892	1%
Guimarães	União das freguesias de Leitões, Oleiros e Figueiredo	84.435	86.068	90.232	90.970	1%
Guimarães	União das freguesias de Oliveira, São Paio e São Sebastião	104.282	105.914	110.078	110.816	1%
Guimarães	União das freguesias de Prazins Santo Tirso e Corvite	49.449	51.082	55.246	55.983	1%
Guimarães	União das freguesias de Sande São Lourenço e Balazar	58.274	59.907	64.071	64.809	1%
Guimarães	União das freguesias de Sande Vila Nova e Sande São Clemente	75.217	76.850	81.014	81.752	1%
Guimarães	União das freguesias de Selho São Lourenço e Gominhães	57.438	59.071	63.235	63.973	1%
Guimarães	União das freguesias de Serzedo e Calvos	60.949	62.582	66.746	67.484	1%
Guimarães	União das freguesias de Souto Santa Maria, Souto São Salvador e Gondomar	84.855	86.488	90.652	91.390	1%
Guimarães	União das freguesias de Tabuadelo e São Faustino	64.431	66.064	70.228	70.966	1%
Lamego	Avões	24.475	26.517	31.730	32.652	3%
Lamego	Britiande	25.508	27.550	32.763	33.685	3%
Lamego	Cambres	42.853	44.895	50.108	51.030	2%
Lamego	Ferreirim	26.708	28.750	33.963	34.885	3%
Lamego	Ferreiros de Avões	24.475	26.517	31.730	32.652	3%
Lamego	Figueira	24.475	26.517	31.730	32.652	3%
Lamego	Lalim	25.942	27.984	33.197	34.119	3%
Lamego	Lazarim	31.370	33.412	38.782	40.910	5%
Lamego	Penajóia	30.881	32.923	38.136	39.058	2%
Lamego	Penude	36.586	38.628	43.841	44.763	2%
Lamego	Samodães	24.475	26.517	31.730	32.652	3%
Lamego	Sande	25.424	27.466	32.679	33.601	3%
Lamego	Várzea de Abrunhais	24.475	26.517	31.730	32.652	3%
Lamego	Vila Nova de Souto d'El-Rei	26.357	28.399	33.612	34.534	3%
Lamego	Lamego (Almacave e Sé)	154.128	156.169	161.381	162.304	1%
Lamego	União das freguesias de Bigorne, Magueija e Pretarouca	66.554	68.596	73.808	74.731	1%
Lamego	União das freguesias de Cepões, Meijinhos e Melcões	63.886	65.928	71.140	72.063	1%
Lamego	União das freguesias de Parada do Bispo e Valdigem	54.595	56.637	61.849	62.772	1%
Lousada	Aveleda	31.188	32.821	36.986	37.723	2%
Lousada	Caíde de Rei	40.094	41.727	45.892	46.629	2%
Lousada	Lodares	31.919	33.552	37.717	38.454	2%
Lousada	Macieira	25.472	27.105	31.270	32.007	2%
Lousada	Meinedo	52.946	54.579	58.743	60.301	3%
Lousada	Nevogilde	40.646	42.279	46.444	47.181	2%
Lousada	Sousela	34.880	36.513	40.678	41.415	2%
Lousada	Torno	37.394	39.027	43.192	43.929	2%
Lousada	Vilar do Torno e Alentém	29.339	30.972	35.137	35.874	2%

Municípios	Freguesias	FFF 2018	FFF 2019	FFF 2020	FFF 2021	Varição 2021/2020
Lousada	União das freguesias de Cernadelo e Lousada (São Miguel e Santa Margarida)	73.425	75.058	79.222	79.960	1%
Lousada	União das freguesias de Cristelos, Boim e Ordem	96.579	98.212	102.376	103.114	1%
Lousada	União das freguesias de Figueiras e Covas	51.197	52.830	56.994	57.731	1%
Lousada	União das freguesias de Lustosa e Barrosas (Santo Estêvão)	84.244	85.877	90.041	90.779	1%
Lousada	União das freguesias de Nespereira e Casais	59.446	61.079	65.243	65.981	1%
Lousada	União das freguesias de Silvares, Pias, Nogueira e Alvarenga	109.825	111.457	115.621	116.359	1%
Macedo de Cavaleiros	Amendoeira	25.472	28.788	35.339	37.666	7%
Macedo de Cavaleiros	Arcas	25.837	29.171	35.741	38.088	7%
Macedo de Cavaleiros	Carrapatas	24.475	26.517	31.730	32.652	3%
Macedo de Cavaleiros	Chacim	25.472	28.788	35.339	37.666	7%
Macedo de Cavaleiros	Cortiços	27.194	30.596	37.237	39.659	7%
Macedo de Cavaleiros	Corujas	24.475	27.741	34.239	36.511	7%
Macedo de Cavaleiros	Ferreira	25.472	28.788	35.339	37.666	7%
Macedo de Cavaleiros	Grijó	24.475	26.517	31.730	32.652	3%
Macedo de Cavaleiros	Lagoa	31.927	35.566	42.456	45.139	6%
Macedo de Cavaleiros	Lamalonga	25.472	28.788	35.339	37.666	7%
Macedo de Cavaleiros	Lamas	24.475	26.517	31.730	32.652	3%
Macedo de Cavaleiros	Lombo	24.589	27.861	34.365	36.643	7%
Macedo de Cavaleiros	Macedo de Cavaleiros	74.972	77.014	85.975	90.834	6%
Macedo de Cavaleiros	Morais	46.962	51.353	59.031	62.543	6%
Macedo de Cavaleiros	Olmos	25.472	28.788	35.339	37.666	7%
Macedo de Cavaleiros	Peredo	25.472	28.788	35.339	37.666	7%
Macedo de Cavaleiros	Salselas	38.103	42.051	49.265	52.288	6%
Macedo de Cavaleiros	Sezulfe	20.933	24.022	30.334	32.410	7%
Macedo de Cavaleiros	Talhas	40.838	44.922	52.279	55.453	6%
Macedo de Cavaleiros	Vale Benfeito	24.475	27.741	34.239	36.511	7%
Macedo de Cavaleiros	Vale da Porca	25.472	28.788	35.339	37.666	7%
Macedo de Cavaleiros	Vale de Prados	24.475	26.517	31.730	32.652	3%
Macedo de Cavaleiros	Vilarinho de Agrochão	24.475	27.741	34.239	36.511	7%
Macedo de Cavaleiros	Vinhas	30.833	34.417	41.249	43.871	6%

Municípios	Freguesias	FFF 2018	FFF 2019	FFF 2020	FFF 2021	Varição 2021/2020
Macedo de Cavaleiros	União das freguesias de Ala e Vilarinho do Monte	59.191	64.193	72.513	76.699	6%
Macedo de Cavaleiros	União das freguesias de Bornes e Burga	49.974	52.016	57.228	59.391	4%
Macedo de Cavaleiros	União das freguesias de Castelãos e Vilar do Monte	46.454	48.496	53.709	54.631	2%
Macedo de Cavaleiros	União das freguesias de Espadanedo, Edroso, Murçós e Soutelo Mourisco	89.981	96.523	106.460	112.344	6%
Macedo de Cavaleiros	União das freguesias de Podence e Santa Combinha	46.454	48.496	53.709	54.885	2%
Macedo de Cavaleiros	União das freguesias de Talhinhos e Bagueixe	52.299	56.956	64.914	68.720	6%
Maia	Águas Santas	177.670	188.186	201.678	212.210	5%
Maia	Folgosa	63.321	64.954	69.118	69.856	1%
Maia	Milheirós	54.889	56.522	61.428	64.295	5%
Maia	Moreira	95.238	101.632	110.796	116.784	5%
Maia	São Pedro Fins	40.454	42.087	46.252	46.989	2%
Maia	Vila Nova da Telha	62.176	64.374	71.676	75.708	6%
Maia	Pedrouços	96.185	102.627	111.841	117.882	5%
Maia	Castêlo da Maia	255.123	256.755	260.919	261.657	0,3%
Maia	Cidade da Maia	334.472	352.828	374.552	393.728	5%
Maia	Nogueira e Silva Escura	113.282	114.914	119.078	119.816	1%
Marco de Canaveses	Banho e Carvalhosa	30.220	31.853	36.018	36.755	2%
Marco de Canaveses	Constance	29.546	31.179	35.344	36.081	2%
Marco de Canaveses	Soalhães	68.500	70.133	74.297	75.035	1%
Marco de Canaveses	Sobretâmega	25.770	27.403	31.568	32.305	2%
Marco de Canaveses	Tabuado	30.801	32.434	36.599	37.336	2%
Marco de Canaveses	Vila Boa do Bispo	46.097	47.730	51.895	54.314	5%
Marco de Canaveses	Alpendorada, Várzea e Torrão	139.206	140.838	145.002	145.740	1%
Marco de Canaveses	Avessadas e Rosém	60.915	62.548	66.712	67.450	1%
Marco de Canaveses	Bem Viver	91.563	93.196	97.360	98.098	1%
Marco de Canaveses	Livração	63.518	65.151	69.315	70.053	1%
Marco de Canaveses	Marco	186.244	187.876	192.040	192.778	0,4%
Marco de Canaveses	Paredes de Viadores e Manhuncelos	62.085	63.718	67.882	68.620	1%
Marco de Canaveses	Penhalonga e Paços de Gaiolo	79.886	81.519	85.683	86.421	1%
Marco de Canaveses	Sande e São Lourenço	70.074	71.707	75.871	76.609	1%
Marco de Canaveses	Várzea, Aliviada e Folhada	80.034	82.076	87.288	88.211	1%
Marco de Canaveses	Vila Boa de Quires e Maureles	90.974	92.607	96.771	97.509	1%
Matosinhos	União das freguesias de Custóias, Leça do Balio e	388.200	409.242	433.787	455.925	5%

Municípios	Freguesias	FFF 2018	FFF 2019	FFF 2020	FFF 2021	Varição 2021/2020
	Guifões					
Matosinhos	União das freguesias de Matosinhos e Leça da Palmeira	380.845	401.520	425.679	447.412	5%
Matosinhos	União das freguesias de Perafita, Lavra e Santa Cruz do Bispo	316.126	317.758	337.729	354.953	5%
Matosinhos	União das freguesias de São Mamede de Infesta e Senhora da Hora	362.360	382.110	405.298	426.011	5%
Melgaço	Alvaredo	24.475	26.517	31.730	32.652	3%
Melgaço	Couso	24.475	26.517	31.730	32.652	3%
Melgaço	Cristoval	24.475	26.517	31.730	32.652	3%
Melgaço	Fiães	24.475	27.741	34.239	36.511	7%
Melgaço	Gave	25.445	28.760	35.309	37.634	7%
Melgaço	Paderne	37.068	39.110	44.323	45.245	2%
Melgaço	Penso	24.475	26.517	31.730	32.652	3%
Melgaço	São Paio	24.719	26.761	31.974	32.896	3%
Melgaço	União das freguesias de Castro Laboreiro e Lamas de Mouro	103.673	110.898	121.553	128.191	5%
Melgaço	União das freguesias de Chaviães e Paços	48.950	50.992	56.204	57.126	2%
Melgaço	União das freguesias de Parada do Monte e Cubalhão	59.168	61.210	66.422	67.345	1%
Melgaço	União das freguesias de Prado e Remoães	39.774	41.816	47.029	47.951	2%
Melgaço	União das freguesias de Vila e Roussas	56.582	58.624	63.836	64.759	1%
Mesão Frio	Barqueiros	30.208	32.250	37.463	38.385	2%
Mesão Frio	Cidadelhe	24.029	26.071	31.284	32.206	3%
Mesão Frio	Oliveira	24.475	26.517	31.730	32.652	3%
Mesão Frio	Vila Marim	48.756	50.798	56.010	56.932	2%
Mesão Frio	Mesão Frio (Santo André)	99.592	101.633	106.845	107.768	1%
Miranda do Douro	Duas Igrejas	46.455	50.820	58.471	61.955	6%
Miranda do Douro	Genísio	31.676	35.302	42.178	44.847	6%
Miranda do Douro	Malhadas	32.356	36.016	42.928	45.634	6%
Miranda do Douro	Miranda do Douro	53.224	55.266	63.140	66.858	6%
Miranda do Douro	Palaçoulo	33.506	37.224	44.197	46.967	6%
Miranda do Douro	Picote	27.341	30.751	37.400	39.830	6%
Miranda do Douro	Póvoa	27.829	31.263	37.938	40.395	6%
Miranda do Douro	São Martinho de Angueira	37.134	41.033	48.196	51.166	6%
Miranda do Douro	Vila Chã de Braciosa	40.957	45.047	52.411	55.591	6%
Miranda do Douro	União das freguesias de Constantim e Cicouro	40.827	44.911	52.268	55.441	6%
Miranda do Douro	União das freguesias de Ifanes e Paradela	48.733	53.212	60.983	64.593	6%
Miranda do Douro	União das freguesias de Sendim e Atenor	72.013	74.055	82.868	87.572	6%
Miranda do Douro	União das freguesias de Silva e Águas Vivas	57.815	62.748	70.996	75.107	6%
Mirandela	Abambres	25.472	28.788	35.339	37.666	7%
Mirandela	Abreiro	27.352	30.762	37.411	39.841	6%
Mirandela	Agueiras	24.728	28.007	34.519	36.805	7%
Mirandela	Alvites	25.472	28.788	35.339	37.666	7%
Mirandela	Bouça	24.475	27.741	34.239	36.511	7%
Mirandela	Cabanelas	25.472	28.788	35.339	37.666	7%



Municípios	Freguesias	FFF 2018	FFF 2019	FFF 2020	FFF 2021	Varição 2021/2020
Mirandela	Caravelas	24.475	27.741	34.239	36.511	7%
Mirandela	Carvalhais	38.627	40.669	45.882	47.341	3%
Mirandela	Cedães	31.318	34.926	41.784	44.433	6%
Mirandela	Cobro	24.475	27.741	34.239	36.511	7%
Mirandela	Fradizela	24.475	27.741	34.239	36.511	7%
Mirandela	Frechas	34.897	36.939	42.152	43.074	2%
Mirandela	Lamas de Orelhão	27.073	30.469	37.104	39.519	7%
Mirandela	Mascarenhas	35.396	39.208	46.280	49.154	6%
Mirandela	Mirandela	112.292	119.948	131.056	138.170	5%
Mirandela	Múrias	26.615	29.988	36.599	38.989	7%
Mirandela	Passos	25.472	28.788	35.339	37.666	7%
Mirandela	São Pedro Velho	28.619	32.092	38.808	41.308	6%
Mirandela	São Salvador	24.475	27.741	34.239	36.511	7%
Mirandela	Suçães	41.018	45.111	52.478	55.662	6%
Mirandela	Torre de Dona Chama	42.272	44.314	50.537	53.114	5%
Mirandela	Vale de Asnes	26.567	29.938	36.546	38.933	7%
Mirandela	Vale de Gouvinhas	25.472	28.788	35.339	37.666	7%
Mirandela	Vale de Salgueiro	25.468	28.784	35.335	37.661	7%
Mirandela	Vale de Telhas	24.871	28.157	34.676	36.970	7%
Mirandela	União das freguesias de Avantos e Romeu	46.454	50.819	58.470	61.954	6%
Mirandela	União das freguesias de Avidagos, Navalho e Pereira	75.747	77.789	83.001	83.924	1%
Mirandela	União das freguesias de Barcel, Marmelos e Valverde da Gestosa	75.299	81.106	90.272	95.346	6%
Mirandela	União das freguesias de Franco e Vila Boa	47.462	51.878	59.582	63.122	6%
Mirandela	União das freguesias de Freixeda e Vila Verde	36.615	40.488	47.624	50.565	6%
Mogadouro	Azinhoso	31.527	35.146	42.015	44.675	6%
Mogadouro	Bemposta	41.223	45.327	52.705	55.900	6%
Mogadouro	Bruçó	29.683	33.210	39.982	42.541	6%
Mogadouro	Brunhoso	25.472	28.788	35.339	37.666	7%
Mogadouro	Castelo Branco	46.700	51.077	58.741	62.239	6%
Mogadouro	Castro Vicente	33.577	37.298	44.274	47.047	6%
Mogadouro	Meirinhos	41.588	45.710	53.107	56.322	6%
Mogadouro	Paradela	20.933	24.022	30.334	32.410	7%
Mogadouro	Penas Roias	35.982	39.824	46.927	49.833	6%
Mogadouro	Peredo da Bemposta	25.386	28.698	35.244	37.566	7%
Mogadouro	Saldanha	25.472	28.788	35.339	37.666	7%
Mogadouro	São Martinho do Peso	42.863	47.049	54.513	57.798	6%
Mogadouro	Tó	25.472	28.788	35.339	37.666	7%
Mogadouro	Travanca	21.625	24.749	31.098	33.213	7%
Mogadouro	Urrós	33.749	37.479	44.464	47.247	6%
Mogadouro	Vale da Madre	15.920	18.758	24.807	26.607	7%
Mogadouro	Vila de Ala	30.859	34.444	41.278	43.902	6%
Mogadouro	União das freguesias de Brunhozinho, Castanheira e Sanhoane	55.494	60.311	68.437	72.420	6%

Municípios	Freguesias	FFF 2018	FFF 2019	FFF 2020	FFF 2021	Varição 2021/2020
Mogadouro	União das freguesias de Mogadouro, Valverde, Vale de Porco e Vilar de Rei	142.551	144.592	149.804	150.727	1%
Mogadouro	União das freguesias de Remondes e Soutelo	53.367	58.078	66.092	69.957	6%
Mogadouro	União das freguesias de Vilarinho dos Galegos e Ventozelo	56.121	60.970	69.129	73.146	6%
Moimenta da Beira	Alvite	38.782	40.824	46.037	46.959	2%
Moimenta da Beira	Arcozelos	25.536	27.578	32.791	33.713	3%
Moimenta da Beira	Baldos	24.475	26.517	31.730	32.652	3%
Moimenta da Beira	Cabaços	24.475	27.741	34.239	36.511	7%
Moimenta da Beira	Caria	27.956	31.338	38.016	40.477	6%
Moimenta da Beira	Castelo	24.475	26.517	32.954	34.917	6%
Moimenta da Beira	Leomil	45.644	49.969	57.578	61.018	6%
Moimenta da Beira	Moimenta da Beira	39.211	41.253	46.792	49.226	5%
Moimenta da Beira	Passô	24.475	26.517	31.730	32.652	3%
Moimenta da Beira	Rua	24.957	26.999	32.212	33.134	3%
Moimenta da Beira	Sarzedo	18.658	20.700	25.913	27.544	6%
Moimenta da Beira	Sever	25.197	27.239	32.452	33.374	3%
Moimenta da Beira	Vilar	24.475	26.517	31.730	32.652	3%
Moimenta da Beira	União das freguesias de Paradinha e Nagosa	36.615	38.657	43.870	44.792	2%
Moimenta da Beira	União das freguesias de Pêra Velha, Aldeia de Nacomba e Ariz	64.834	66.876	72.088	73.011	1%
Moimenta da Beira	União das freguesias de Peva e Segões	52.292	54.334	59.546	60.469	2%
Monção	Abedim	24.475	26.517	31.730	33.174	5%
Monção	Barbeita	27.120	29.162	34.375	35.297	3%
Monção	Barroças e Taias	24.475	26.517	31.730	32.652	3%
Monção	Bela	24.475	26.517	31.730	32.652	3%
Monção	Cambeses	24.475	26.517	31.730	32.652	3%
Monção	Lara	24.475	26.517	31.730	32.652	3%
Monção	Longos Vales	31.171	33.213	38.426	39.348	2%
Monção	Merufe	43.365	45.407	51.465	54.078	5%
Monção	Moreira	24.475	26.517	31.730	32.652	3%
Monção	Pias	28.510	30.552	35.765	36.687	3%
Monção	Pinheiros	24.475	26.517	31.730	32.652	3%
Monção	Podame	24.475	26.517	31.730	32.652	3%
Monção	Portela	24.475	26.517	31.730	32.652	3%
Monção	Riba de Mouro	32.168	34.210	39.423	40.345	2%
Monção	Segude	24.475	26.517	31.730	32.652	3%
Monção	Tangil	35.850	37.892	44.898	47.703	6%
Monção	Trute	24.475	26.517	31.730	32.652	3%
Monção	União das freguesias de Anhões e Luzio	34.446	36.488	43.424	46.155	6%
Monção	União das freguesias de Ceivães e Badim	48.950	50.992	56.204	57.126	2%
Monção	União das freguesias de Mazedo e Cortes	56.766	58.808	64.020	64.943	1%
Monção	União das freguesias de Messegães, Valadares e Sá	72.852	74.894	80.106	81.029	1%
Monção	União das freguesias de Monção e Troviscoso	67.029	69.071	74.283	75.206	1%

Municípios	Freguesias	FFF 2018	FFF 2019	FFF 2020	FFF 2021	Varição 2021/2020
Monção	União das freguesias de Sago, Lordelo e Parada	55.694	57.736	62.948	63.871	1%
Monção	União das freguesias de Troporiz e Lapela	48.413	50.455	55.668	56.590	2%
Mondim de Basto	Atei	45.622	47.664	52.877	53.799	2%
Mondim de Basto	Bilhó	41.686	44.579	51.919	55.075	6%
Mondim de Basto	Mondim de Basto	70.619	72.661	77.873	78.796	1%
Mondim de Basto	Vilar de Ferreiros	43.972	46.014	51.227	53.399	4%
Mondim de Basto	União das freguesias de Campanhó e Parada	72.324	74.366	79.578	80.501	1%
Mondim de Basto	União das freguesias de Ermelo e Pardelhas	78.307	80.349	89.477	94.499	6%
Montalegre	Cabril	56.078	60.924	69.081	73.096	6%
Montalegre	Cervos	33.685	37.412	44.394	47.173	6%
Montalegre	Chã	49.127	53.626	61.418	65.050	6%
Montalegre	Covelo do Gerês	24.475	27.741	34.239	36.511	7%
Montalegre	Ferral	26.811	30.194	36.815	39.215	7%
Montalegre	Gralhas	25.472	28.788	35.339	37.666	7%
Montalegre	Morgade	25.472	28.788	35.339	37.666	7%
Montalegre	Negrões	20.933	24.022	30.334	32.410	7%
Montalegre	Outeiro	38.473	42.439	49.672	52.715	6%
Montalegre	Pitões das Junias	29.953	33.493	40.279	42.853	6%
Montalegre	Reigoso	24.475	27.741	34.239	36.511	7%
Montalegre	Salto	65.595	70.917	79.573	84.112	6%
Montalegre	Santo André	25.472	28.788	35.339	37.666	7%
Montalegre	Sarraquinhos	35.457	39.272	46.347	49.224	6%
Montalegre	Solveira	24.475	27.741	34.239	36.511	7%
Montalegre	Tourém	20.933	24.022	30.334	32.410	7%
Montalegre	Vila da Ponte	24.475	27.741	34.239	36.511	7%
Montalegre	União das freguesias de Cambeses do Rio, Donões e Mourilhe	66.280	71.636	80.328	84.905	6%
Montalegre	União das freguesias de Meixedo e Padornelos	49.111	52.707	60.453	64.036	6%
Montalegre	União das freguesias de Montalegre e Padroso	67.763	69.805	75.017	75.940	1%
Montalegre	União das freguesias de Paradela, Contim e Fiães	64.763	66.805	75.256	79.580	6%
Montalegre	União das freguesias de Sezelhe e Covelães	42.381	46.543	53.982	57.241	6%
Montalegre	União das freguesias de Venda Nova e Pondras	51.935	53.977	59.189	60.111	2%
Montalegre	União das freguesias de Viade de Baixo e Fervidelas	69.426	71.468	78.572	82.223	5%
Montalegre	União das freguesias de Vilar de Perdizes e Meixide	55.763	59.142	67.209	71.130	6%
Murça	Candedo	41.810	43.852	51.156	54.274	6%
Murça	Fiolhoso	27.950	31.390	38.071	40.534	6%
Murça	Jou	43.669	47.895	55.401	58.731	6%
Murça	Murça	49.774	51.816	57.028	57.950	2%
Murça	Valongo de Milhais	29.628	33.152	39.921	42.477	6%
Murça	União das freguesias de Carva e Vilares	48.950	50.992	58.652	62.145	6%
Murça	União das freguesias de Noura e Palheiros	60.423	62.465	67.796	71.036	5%
Oliveira de Azeméis	Carregosa	48.696	50.329	54.493	55.635	2%
Oliveira de Azeméis	Cesar	43.854	45.487	49.652	50.389	1%

Municípios	Freguesias	FFF 2018	FFF 2019	FFF 2020	FFF 2021	Varição 2021/2020
Oliveira de Azeméis	Fajões	45.183	46.816	50.981	51.718	1%
Oliveira de Azeméis	Loureiro	60.364	61.997	66.161	66.899	1%
Oliveira de Azeméis	Macieira de Sarnes	36.096	37.729	41.894	42.631	2%
Oliveira de Azeméis	Ossela	44.624	46.257	50.422	51.159	1%
Oliveira de Azeméis	São Martinho da Gândara	37.830	39.463	43.628	44.365	2%
Oliveira de Azeméis	São Roque	66.741	68.374	72.538	73.276	1%
Oliveira de Azeméis	Vila de Cucujães	113.169	115.138	124.978	131.675	5%
Oliveira de Azeméis	União de Freguesias de Nogueira do Cravo e Pindelo	83.064	84.697	88.861	89.599	1%
Oliveira de Azeméis	União de Freguesias Oliveira de Azeméis, Santiago Riba-Ul, Ul, Macinhata Seixa, Madail	255.113	256.745	260.909	261.647	0,3%
Oliveira de Azeméis	União de Freguesias Pinheiro da Bemposta, Travanca e Palmaz	129.068	130.700	134.864	135.602	1%
Paços de Ferreira	Carvalhosa	55.779	57.412	61.576	63.263	3%
Paços de Ferreira	Eiriz	36.204	37.837	42.002	42.739	2%
Paços de Ferreira	Ferreira	55.031	56.664	60.828	61.566	1%
Paços de Ferreira	Figueiró	34.369	36.002	40.167	40.904	2%
Paços de Ferreira	Freamunde	77.700	82.548	90.758	95.744	5%
Paços de Ferreira	Meixomil	41.688	43.321	49.367	51.770	5%
Paços de Ferreira	Penamaior	50.435	52.068	56.232	56.969	1%
Paços de Ferreira	Raimonda	37.993	39.626	43.791	44.528	2%
Paços de Ferreira	Seroa	47.242	48.875	53.040	53.777	1%
Paços de Ferreira	Frazão Arreigada	101.733	103.365	107.529	108.267	1%
Paços de Ferreira	Paços de Ferreira	109.766	111.398	115.562	116.300	1%
Paços de Ferreira	Sanfins Lamoso Codessos	113.387	115.019	119.183	119.921	1%
Paredes	Aguiar de Sousa	63.729	65.362	69.526	70.264	1%
Paredes	Astromil	24.475	26.108	30.273	31.010	2%
Paredes	Baltar	58.602	60.235	64.399	67.109	4%
Paredes	Beire	37.329	38.962	43.127	43.864	2%
Paredes	Cete	40.642	42.275	46.440	47.177	2%
Paredes	Cristelo	25.472	27.105	31.270	32.007	2%
Paredes	Duas Igrejas	52.670	54.303	58.467	59.205	1%
Paredes	Gandra	71.777	76.999	84.932	89.627	6%
Paredes	Lordelo	102.414	107.952	117.432	123.752	5%
Paredes	Louredo	27.993	29.626	33.791	34.528	2%
Paredes	Parada de Todeia	33.230	34.863	39.028	39.765	2%
Paredes	Rebordosa	104.084	105.716	112.906	117.740	4%
Paredes	Recarei	64.664	66.297	70.461	71.278	1%
Paredes	Sobreira	70.635	72.268	76.432	77.170	1%
Paredes	Sobrosa	37.963	39.596	43.761	44.498	2%
Paredes	Vandoma	36.501	38.134	42.299	43.036	2%

Municípios	Freguesias	FFF 2018	FFF 2019	FFF 2020	FFF 2021	Varição 2021/2020
Paredes	Vilela	56.270	57.903	64.881	68.564	6%
Paredes	Paredes	279.945	281.577	285.741	286.479	0,3%
Paredes de Coura	Agualonga	24.475	26.517	31.730	32.652	3%
Paredes de Coura	Castanheira	25.751	27.793	33.006	33.928	3%
Paredes de Coura	Coura	24.475	26.517	31.730	32.652	3%
Paredes de Coura	Cunha	30.499	32.541	37.754	38.676	2%
Paredes de Coura	Infesta	24.475	26.517	31.730	32.652	3%
Paredes de Coura	Mozelos	24.475	26.517	31.730	32.652	3%
Paredes de Coura	Padornelo	25.143	27.185	32.398	33.320	3%
Paredes de Coura	Parada	24.475	26.517	31.730	32.652	3%
Paredes de Coura	Romarigães	24.475	26.517	31.730	32.652	3%
Paredes de Coura	Rubiães	26.900	28.942	34.155	35.077	3%
Paredes de Coura	Vascões	24.475	26.517	31.730	32.652	3%
Paredes de Coura	União das freguesias de Bico e Cristelo	50.036	52.078	57.290	58.212	2%
Paredes de Coura	União das freguesias de Cossourado e Linhares	48.950	50.992	56.204	57.126	2%
Paredes de Coura	União das freguesias de Formariz e Ferreira	51.267	53.309	58.521	59.443	2%
Paredes de Coura	União das freguesias de Insalde e Porreiras	45.019	47.061	52.274	53.196	2%
Paredes de Coura	União das freguesias de Paredes de Coura e Resende	55.610	57.652	62.864	63.787	1%
Penafiel	Abragão	40.536	42.169	46.334	47.071	2%
Penafiel	Boelhe	34.143	35.776	39.941	40.678	2%
Penafiel	Bustelo	33.189	34.822	38.987	39.724	2%
Penafiel	Cabeça Santa	39.211	40.844	45.009	45.746	2%
Penafiel	Canelas	36.088	37.721	41.886	42.623	2%
Penafiel	Capela	36.818	38.451	42.616	43.353	2%
Penafiel	Castelões	29.246	30.879	35.044	35.781	2%
Penafiel	Croca	32.693	34.326	38.491	39.228	2%
Penafiel	Duas Igrejas	39.043	40.676	44.841	45.578	2%
Penafiel	Eja	27.524	29.157	33.322	34.059	2%
Penafiel	Fonte Arcada	31.449	33.082	37.247	37.984	2%
Penafiel	Galegos	36.708	38.341	42.506	43.243	2%
Penafiel	Irivo	35.199	36.832	40.997	41.734	2%
Penafiel	Oldrões	35.118	36.751	40.916	41.653	2%
Penafiel	Paço de Sousa	50.250	51.883	56.047	57.905	3%
Penafiel	Perozelo	28.539	30.172	34.337	35.074	2%
Penafiel	Rans	30.990	32.623	36.788	37.525	2%
Penafiel	Rio de Moinhos	43.974	45.607	49.772	50.509	1%
Penafiel	Recezinhos (São Mamede)	27.809	29.442	33.607	34.344	2%
Penafiel	Recezinhos (São Martinho)	34.506	36.139	40.304	41.041	2%
Penafiel	Sebolido	25.148	26.781	30.946	31.683	2%
Penafiel	Valpedre	31.341	32.974	37.139	37.876	2%
Penafiel	Rio Mau	31.068	32.701	36.866	37.603	2%
Penafiel	Penafiel	253.645	255.277	259.441	260.179	0,3%
Penafiel	Luzim e Vila Cova	57.791	59.424	63.588	64.326	1%

Municípios	Freguesias	FFF 2018	FFF 2019	FFF 2020	FFF 2021	Variação 2021/2020
Penafiel	Guilhufe e Urrô	76.678	78.311	82.475	83.213	1%
Penafiel	Lagares e Figueira	74.900	76.533	80.697	81.435	1%
Penafiel	Termas de São Vicente	103.441	105.073	109.237	109.975	1%
Penedono	Beselga	29.287	32.794	39.545	42.082	6%
Penedono	Castainço	22.792	25.974	32.384	34.563	7%
Penedono	Penela da Beira	32.123	35.772	42.672	45.365	6%
Penedono	Póvoa de Penela	28.531	30.573	35.786	36.708	3%
Penedono	Souto	28.951	32.441	39.174	41.692	6%
Penedono	União das freguesias de Antas e Ourozinho	47.014	51.407	59.088	62.603	6%
Penedono	União das freguesias de Penedono e Granja	71.791	73.833	79.045	79.968	1%
Peso da Régua	Fontelas	25.338	27.380	32.593	33.515	3%
Peso da Régua	Loureiro	31.079	33.121	38.334	39.256	2%
Peso da Régua	Sedielos	34.922	36.964	42.177	43.099	2%
Peso da Régua	Vilarinho dos Freires	29.976	32.018	37.231	38.153	2%
Peso da Régua	União das freguesias de Galafura e Covelinhas	58.979	61.021	66.233	67.156	1%
Peso da Régua	União das freguesias de Moura Morta e Vinhós	50.140	52.182	57.394	58.316	2%
Peso da Régua	União das freguesias de Peso da Régua e Godim	123.208	125.249	130.461	131.384	1%
Peso da Régua	União das freguesias de Poiares e Canelas	71.001	73.043	78.255	79.178	1%
Ponte da Barca	Azias	24.638	26.680	31.893	32.815	3%
Ponte da Barca	Boivães	24.475	26.517	31.730	32.652	3%
Ponte da Barca	Bravães	24.475	26.517	31.730	32.652	3%
Ponte da Barca	Britelo	26.142	28.184	33.483	35.408	6%
Ponte da Barca	Cuide de Vila Verde	24.475	26.517	31.730	32.652	3%
Ponte da Barca	Lavradas	25.922	27.964	33.177	34.099	3%
Ponte da Barca	Lindoso	48.457	52.922	60.678	64.273	6%
Ponte da Barca	Nogueira	24.475	26.517	31.730	32.652	3%
Ponte da Barca	Oleiros	24.475	26.517	31.730	32.652	3%
Ponte da Barca	Sampriz	24.475	26.517	31.730	32.652	3%
Ponte da Barca	Vade (São Pedro)	24.475	26.517	31.730	32.652	3%
Ponte da Barca	Vade (São Tomé)	24.075	26.117	31.330	32.252	3%
Ponte da Barca	União das freguesias de Crasto, Ruivos e Grovelas	73.174	75.216	80.428	81.351	1%
Ponte da Barca	União das freguesias de Entre Ambos-os-Rios, Ermida e Germil	66.654	68.696	73.908	74.831	1%
Ponte da Barca	União das freguesias de Ponte da Barca, Vila Nova de Muía e Paço Vedro de Magalhães	84.863	86.905	92.117	93.040	1%
Ponte da Barca	União das freguesias de Touvedo (São Lourenço e Salvador)	40.380	42.422	47.635	48.557	2%
Ponte da Barca	União das freguesias de Vila Chã (São João Baptista e Santiago)	41.139	43.181	48.394	49.316	2%
Ponte de Lima	Anais	29.007	31.049	36.262	37.184	3%
Ponte de Lima	São Pedro d'Arcos	27.822	29.455	33.991	35.806	5%
Ponte de Lima	Arcozelo	55.880	57.513	61.677	62.415	1%
Ponte de Lima	Beiral do Lima	24.528	26.570	31.783	32.705	3%
Ponte de Lima	Bertiandos	24.475	26.108	30.273	31.010	2%
Ponte de Lima	Boalhosa	23.947	25.989	31.202	32.124	3%

Municípios	Freguesias	FFF 2018	FFF 2019	FFF 2020	FFF 2021	Varição 2021/2020
Ponte de Lima	Brandara	24.475	26.108	30.273	31.010	2%
Ponte de Lima	Calheiros	27.938	29.980	35.193	36.115	3%
Ponte de Lima	Calvelo	24.475	26.108	30.273	31.010	2%
Ponte de Lima	Correlhã	45.168	46.801	50.966	51.703	1%
Ponte de Lima	Estorãos	27.097	30.494	37.130	39.546	7%
Ponte de Lima	Facha	36.232	37.865	42.030	42.767	2%
Ponte de Lima	Feitosa	24.475	26.108	30.273	31.010	2%
Ponte de Lima	Fontão	25.472	27.105	31.270	32.007	2%
Ponte de Lima	Friastelas	24.475	26.517	31.730	32.652	3%
Ponte de Lima	Gandra	25.472	27.105	31.270	32.007	2%
Ponte de Lima	Gemieira	24.475	26.517	31.730	32.652	3%
Ponte de Lima	Gondufe	24.475	26.517	31.730	32.652	3%
Ponte de Lima	Labruja	26.451	29.289	35.865	38.218	7%
Ponte de Lima	Poiares	25.419	27.461	32.674	33.596	3%
Ponte de Lima	Refóios do Lima	41.857	43.490	47.655	48.392	2%
Ponte de Lima	Ribeira	36.190	37.823	41.988	42.725	2%
Ponte de Lima	Sá	24.475	26.108	30.273	31.010	2%
Ponte de Lima	Santa Comba	24.475	26.108	30.273	31.010	2%
Ponte de Lima	Santa Cruz do Lima	24.475	26.108	30.273	31.010	2%
Ponte de Lima	Rebordões (Santa Maria)	26.350	27.983	32.148	32.885	2%
Ponte de Lima	Seara	24.475	26.108	30.273	31.010	2%
Ponte de Lima	Serdedelo	24.475	26.517	31.730	32.652	3%
Ponte de Lima	Rebordões (Souto)	29.422	31.055	35.220	35.957	2%
Ponte de Lima	Vitorino das Donas	25.415	27.048	31.213	31.950	2%
Ponte de Lima	Arca e Ponte de Lima	68.001	69.634	73.798	74.536	1%
Ponte de Lima	Ardegão, Freixo e Mato	85.587	87.629	91.384	92.841	2%
Ponte de Lima	Associação de freguesias do Vale do Neiva	84.440	86.482	91.694	92.617	1%
Ponte de Lima	Bárrio e Cepões	56.293	58.335	63.547	64.470	1%
Ponte de Lima	Cabaços e Fojo Lobal	56.293	58.335	63.547	64.470	1%
Ponte de Lima	Cabração e Moreira do Lima	60.167	62.209	67.421	68.344	1%
Ponte de Lima	Fornelos e Queijada	67.414	69.047	73.211	73.949	1%
Ponte de Lima	Labrujó, Rendufe e Vilar do Monte	64.244	66.286	71.498	72.421	1%
Ponte de Lima	Navió e Vitorino dos Piães	68.018	70.060	75.272	76.195	1%
Porto	Bonfim	237.809	244.130	260.419	273.889	5%
Porto	Campanhã	373.419	375.051	379.215	379.993	0,2%
Porto	Paranhos	403.910	425.738	451.108	474.112	5%
Porto	Ramalde	316.010	333.443	354.198	372.356	5%
Porto	União das freguesias de Aldoar, Foz do Douro e Nevogilde	299.608	301.240	320.385	335.881	5%
Porto	União das freguesias de Cedofeita, Santo Ildefonso, Sé, Miragaia, São Nicolau e Vitória	503.151	504.783	508.947	509.685	0,1%
Porto	União das freguesias de Lordelo do Ouro e Massarelos	272.290	287.537	305.997	321.745	5%
Póvoa de Lanhoso	Covelas	24.475	26.517	31.730	32.652	3%
Póvoa de Lanhoso	Ferreiros	24.475	26.517	31.730	32.652	3%

Municípios	Freguesias	FFF 2018	FFF 2019	FFF 2020	FFF 2021	Varição 2021/2020
Póvoa de Lanhoso	Galegos	24.475	26.517	31.730	32.652	3%
Póvoa de Lanhoso	Garfe	27.241	29.283	34.496	35.418	3%
Póvoa de Lanhoso	Geraz do Minho	24.475	26.517	31.730	32.652	3%
Póvoa de Lanhoso	Lanhoso	24.475	26.517	31.730	32.652	3%
Póvoa de Lanhoso	Monsul	24.475	26.517	31.730	32.652	3%
Póvoa de Lanhoso	Póvoa de Lanhoso (Nossa Senhora do Amparo)	55.626	57.668	65.662	69.506	6%
Póvoa de Lanhoso	Rendufinho	24.961	27.003	32.216	33.138	3%
Póvoa de Lanhoso	Santo Emilião	24.475	26.517	31.730	32.652	3%
Póvoa de Lanhoso	São João de Rei	24.475	26.517	31.730	32.652	3%
Póvoa de Lanhoso	Serzedelo	26.705	28.747	33.960	34.882	3%
Póvoa de Lanhoso	Sobradelo da Goma	29.477	31.519	36.732	37.654	3%
Póvoa de Lanhoso	Taíde	32.203	34.245	39.458	40.380	2%
Póvoa de Lanhoso	Travassos	24.475	26.517	31.730	32.652	3%
Póvoa de Lanhoso	Vilela	24.475	26.517	31.730	32.652	3%
Póvoa de Lanhoso	União das freguesias de Águas Santas e Moure	48.368	50.410	55.623	56.545	2%
Póvoa de Lanhoso	União das freguesias de Calvos e Frades	48.950	50.992	56.204	57.126	2%
Póvoa de Lanhoso	União das freguesias de Campos e Louredo	49.492	51.534	56.746	57.668	2%
Póvoa de Lanhoso	União das freguesias de Esperança e Brunhais	48.950	50.992	56.204	57.126	2%
Póvoa de Lanhoso	União das freguesias de Fonte Arcada e Oliveira	54.157	56.199	61.411	62.334	2%
Póvoa de Lanhoso	União das freguesias de Verim, Friande e Ajude	64.484	66.526	71.738	72.661	1%
Póvoa de Varzim	Balazar	51.780	53.413	57.577	58.314	1%
Póvoa de Varzim	Estela	52.567	54.200	58.364	59.102	1%
Póvoa de Varzim	Laundos	44.890	46.523	50.688	51.425	1%
Póvoa de Varzim	Rates	59.037	60.670	64.834	65.572	1%
Póvoa de Varzim	União das freguesias de Aver-o-Mar, Amorim e Terroso	155.585	157.217	169.161	177.157	5%
Póvoa de Varzim	União das freguesias de Aguçadoura e Navais	87.857	89.490	93.654	94.392	1%
Póvoa de Varzim	União das freguesias da Póvoa de Varzim, Beiriz e Argivai	285.981	301.913	321.091	337.594	5%
Resende	Barrô	32.867	34.909	40.122	41.044	2%
Resende	Cárquere	28.109	30.151	35.364	36.286	3%
Resende	Paus	34.030	36.072	41.285	42.207	2%
Resende	Resende	57.381	59.423	64.635	65.558	1%
Resende	São Cipriano	25.804	27.846	33.059	33.981	3%
Resende	São João de Fontoura	24.475	26.517	31.730	32.652	3%
Resende	São Martinho de Mouros	48.497	50.539	55.752	56.674	2%
Resende	União das freguesias de Anreade e São Romão de Aregos	52.048	54.090	59.302	60.224	2%
Resende	União das freguesias de Felgueiras e Feirão	41.082	43.124	48.337	49.259	2%
Resende	União das freguesias de Freigil e Miomães	48.950	50.992	56.204	57.126	2%
Resende	União das freguesias de Ovadas e Panchorra	52.776	54.818	60.030	60.953	2%
Ribeira de Pena	Alvadia	34.025	37.769	44.769	47.567	6%
Ribeira de Pena	Canedo	40.632	44.706	52.053	55.215	6%
Ribeira de Pena	Santa Marinha	41.063	45.159	52.528	55.714	6%



Municípios	Freguesias	FFF 2018	FFF 2019	FFF 2020	FFF 2021	Varição 2021/2020
Ribeira de Pena	União das freguesias de Cerva e Limões	97.679	99.721	104.933	105.856	1%
Ribeira de Pena	União das freguesias de Ribeira de Pena (Salvador) e Santo Aleixo de Além-Tâmega	94.122	96.164	101.376	102.299	1%
Sabrosa	Celeirós	24.475	26.517	31.730	32.652	3%
Sabrosa	Covas do Douro	34.873	37.181	44.151	46.918	6%
Sabrosa	Gouvinhas	24.537	27.806	34.308	36.583	7%
Sabrosa	Parada de Pinhão	24.475	26.517	31.730	32.652	3%
Sabrosa	Paços	31.595	33.637	38.850	39.905	3%
Sabrosa	Sabrosa	30.394	32.436	37.649	38.571	2%
Sabrosa	São Lourenço de Ribapinhão	24.564	26.606	33.048	35.166	6%
Sabrosa	Souto Maior	24.475	26.517	31.730	32.652	3%
Sabrosa	Torre do Pinhão	24.964	28.255	34.779	37.078	7%
Sabrosa	Vilarinho de São Romão	24.475	26.517	31.730	32.652	3%
Sabrosa	União das freguesias de Provesende, Gouvães do Douro e São Cristóvão do Douro	75.519	77.561	82.773	83.696	1%
Sabrosa	União das freguesias de São Martinho de Antas e Paradela de Guiães	61.040	63.082	68.294	69.217	1%
Santa Maria da Feira	Argoncilhe	89.913	91.546	100.206	105.665	5%
Santa Maria da Feira	Arrifana	72.720	74.353	81.013	84.629	4%
Santa Maria da Feira	Escapães	45.760	47.393	51.558	52.295	1%
Santa Maria da Feira	Fiães	90.479	92.112	97.407	101.649	4%
Santa Maria da Feira	Fornos	42.883	44.516	48.681	49.418	2%
Santa Maria da Feira	Lourosa	92.175	93.808	102.581	108.159	5%
Santa Maria da Feira	Milheirós de Poiares	50.193	51.826	55.990	56.727	1%
Santa Maria da Feira	Mozelos	68.706	73.775	81.547	86.073	6%
Santa Maria da Feira	Nogueira da Regedoura	59.842	62.798	70.021	73.971	6%
Santa Maria da Feira	São Paio Oleiros	53.643	55.276	59.440	60.178	1%
Santa Maria da Feira	Paços de Brandão	56.967	58.600	62.764	64.320	2%
Santa Maria da Feira	Rio Meão	59.519	61.152	65.316	67.733	4%
Santa Maria da Feira	Romariz	50.111	51.744	55.908	56.645	1%
Santa Maria da Feira	Sanguedo	50.487	52.120	56.284	57.021	1%
Santa Maria da Feira	Santa Maria de Lamas	58.543	60.176	64.340	66.794	4%
Santa Maria da Feira	São João de Ver	95.423	101.827	111.001	117.000	5%
Santa Maria da Feira	União de Fregusias Caldas de São Jorge e de Pigeiros	79.719	81.352	85.516	86.254	1%
Santa Maria da Feira	União de Fregusias Canedo, Vale e Vila Maior	198.730	200.362	204.526	205.264	0,4%
Santa Maria da Feira	União de Fregusias Lobão, Gião, Louredo e Guisande	185.434	187.066	191.230	191.968	0,4%

Municípios	Freguesias	FFF 2018	FFF 2019	FFF 2020	FFF 2021	Varição 2021/2020
Santa Maria da Feira	União de Freguesias Santa Maria da Feira, Travanca, Sanfins e Espargo	234.121	235.753	239.917	240.655	0,3%
Santa Maria da Feira	União de Freguesias São Miguel do Souto e Mosteirô	112.622	114.254	118.418	119.156	1%
Santa Marta de Penaguião	Alvações do Corgo	24.475	26.517	31.730	32.652	3%
Santa Marta de Penaguião	Cumieira	37.685	39.727	44.940	45.862	2%
Santa Marta de Penaguião	Fontes	39.532	41.574	46.787	47.709	2%
Santa Marta de Penaguião	Medrões	24.475	26.517	31.730	32.652	3%
Santa Marta de Penaguião	Sever	28.346	30.388	35.601	36.523	3%
Santa Marta de Penaguião	União das freguesias de Lobrigos (São Miguel e São João Baptista) e Sanhoane	85.505	87.547	92.759	93.682	1%
Santa Marta de Penaguião	União das freguesias de Louredo e Fornelos	48.950	50.992	56.204	57.126	2%
Santo Tirso	Agrela	33.296	34.929	39.094	39.831	2%
Santo Tirso	Água Longa	49.970	51.603	55.767	56.504	1%
Santo Tirso	Aves	88.066	89.886	98.463	103.835	5%
Santo Tirso	Monte Córdova	60.769	62.402	66.566	67.304	1%
Santo Tirso	Rebordões	51.198	52.831	56.995	57.732	1%
Santo Tirso	Reguenga	31.501	33.134	37.299	38.036	2%
Santo Tirso	Roriz	52.762	54.395	58.559	59.297	1%
Santo Tirso	Negrelos (São Tomé)	55.729	57.362	61.526	62.264	1%
Santo Tirso	Vilarinho	54.269	55.902	60.066	60.804	1%
Santo Tirso	União das freguesias de Areias, Sequeiró, Lama e Palmeira	126.354	127.986	132.150	132.888	1%
Santo Tirso	União das freguesias de Campo (São Martinho), São Salvador do Campo e Negrelos (São Mamede)	113.380	115.012	119.176	119.914	1%
Santo Tirso	União das freguesias de Carreira e Refojos de Riba de Ave	51.883	53.516	57.680	58.417	1%
Santo Tirso	União das freguesias de Lamelas e Guimarei	51.927	53.560	57.724	58.461	1%
Santo Tirso	União das freguesias de Santo Tirso, Couto (Santa Cristina e São Miguel) e Burgães	249.063	250.695	258.263	268.657	4%
São João da Madeira	São João da Madeira	266.851	268.483	272.647	273.385	0,3%
São João da Pesqueira	Castanheiro do Sul	29.241	32.746	39.495	42.029	6%
São João da Pesqueira	Ervedosa do Douro	50.813	54.419	62.250	65.923	6%
São João da Pesqueira	Nagozelo do Douro	24.475	26.517	31.730	32.652	3%
São João da Pesqueira	Paredes da Beira	34.148	36.190	43.111	45.643	6%
São João da Pesqueira	Riodades	29.743	33.273	40.048	42.610	6%
São João da Pesqueira	Soutelo do Douro	27.990	31.432	38.115	40.580	6%
São João da Pesqueira	Vale de Figueira	25.528	28.847	35.401	37.731	7%
São João da Pesqueira	Valongo dos Azeites	24.475	26.517	31.730	32.652	3%

Municípios	Freguesias	FFF 2018	FFF 2019	FFF 2020	FFF 2021	Varição 2021/2020
São João da Pesqueira	União das freguesias de São João da Pesqueira e Várzea de Trevões	98.160	100.202	105.414	106.337	1%
São João da Pesqueira	União das freguesias de Trevões e Espinhosa	56.815	58.857	64.069	64.992	1%
São João da Pesqueira	União das freguesias de Vilarouco e Pereiros	56.251	61.106	69.272	73.296	6%
Sernancelhe	Arnas	25.995	29.337	35.915	38.270	7%
Sernancelhe	Carregal	29.557	33.077	39.842	42.394	6%
Sernancelhe	Chosendo	24.475	27.741	34.239	36.511	7%
Sernancelhe	Cunha	26.718	30.096	36.712	39.107	7%
Sernancelhe	Faia	15.920	17.962	23.175	24.097	4%
Sernancelhe	Granjal	24.475	27.741	34.239	36.511	7%
Sernancelhe	Lamosa	23.854	27.089	33.555	35.792	7%
Sernancelhe	Quintela	24.475	27.741	34.239	36.511	7%
Sernancelhe	Vila da Ponte	25.636	27.678	33.465	35.389	6%
Sernancelhe	União das freguesias de Ferreirim e Macieira	44.501	46.543	51.756	52.678	2%
Sernancelhe	União das freguesias de Fonte Arcada e Escurquela	40.477	42.519	47.732	49.744	4%
Sernancelhe	União das freguesias de Penso e Freixinho	42.077	44.119	49.332	50.254	2%
Sernancelhe	União das freguesias de Sernancelhe e Sarzeda	67.046	69.088	74.300	75.223	1%
Tabuaço	Adorigo	24.475	26.517	31.730	32.652	3%
Tabuaço	Arcos	24.475	26.517	31.730	32.652	3%
Tabuaço	Chavães	24.475	26.517	31.730	32.652	3%
Tabuaço	Desejosa	18.703	21.681	27.876	29.830	7%
Tabuaço	Granja do Tedo	24.475	26.517	31.730	32.652	3%
Tabuaço	Longa	24.475	26.517	31.730	32.652	3%
Tabuaço	Sendim	38.711	40.753	45.966	46.888	2%
Tabuaço	Tabuaço	41.173	43.215	48.428	49.350	2%
Tabuaço	Valença do Douro	24.475	26.517	31.730	32.652	3%
Tabuaço	União das freguesias de Barcos e Santa Leocádia	42.667	44.709	49.922	50.844	2%
Tabuaço	União das freguesias de Paradela e Granjinha	33.027	35.069	40.282	41.204	2%
Tabuaço	União das freguesias de Pinheiros e Vale de Figueira	34.630	36.672	41.885	42.807	2%
Tabuaço	União das freguesias de Távora e Pereiro	40.477	42.519	47.732	48.654	2%
Tarouca	Mondim da Beira	25.824	27.866	33.079	34.001	3%
Tarouca	Salzedas	31.407	33.449	38.662	39.584	2%
Tarouca	São João de Tarouca	45.275	47.317	52.530	53.452	2%
Tarouca	Várzea da Serra	38.332	42.291	49.517	52.553	6%
Tarouca	União das freguesias de Gouveães e Ucanha	48.950	50.992	56.204	57.126	2%
Tarouca	União das freguesias de Granja Nova e Vila Chã da Beira	48.950	50.992	56.204	57.126	2%
Tarouca	União das freguesias de Tarouca e Dálvares	89.933	91.975	97.187	98.110	1%
Terras de Bouro	Balança	24.475	26.517	31.730	32.652	3%
Terras de Bouro	Campo do Gerês	49.364	53.875	61.679	65.324	6%
Terras de Bouro	Carvalheira	24.475	26.517	31.730	32.652	3%
Terras de Bouro	Covide	27.493	30.910	37.567	40.005	6%
Terras de Bouro	Gondoriz	24.475	26.517	31.730	32.652	3%

Municípios	Freguesias	FFF 2018	FFF 2019	FFF 2020	FFF 2021	Varição 2021/2020
Terras de Bouro	Moimenta	24.475	26.517	31.730	32.652	3%
Terras de Bouro	Ribeira	23.989	26.031	31.244	32.166	3%
Terras de Bouro	Rio Caldo	30.522	32.564	37.777	38.699	2%
Terras de Bouro	Souto	24.475	26.517	31.730	32.652	3%
Terras de Bouro	Valdosende	26.567	28.609	33.822	34.744	3%
Terras de Bouro	Vilar da Veiga	63.814	69.047	77.610	82.051	6%
Terras de Bouro	União das freguesias de Chamoim e Vilar	47.876	49.918	55.131	56.053	2%
Terras de Bouro	União das freguesias de Chorense e Monte	50.551	52.593	57.805	58.727	2%
Terras de Bouro	União das freguesias de Cibões e Brufe	49.350	51.392	56.604	57.526	2%
Torre de Moncorvo	Açoreira	31.551	35.171	42.041	44.703	6%
Torre de Moncorvo	Cabeça Boa	32.331	35.990	42.901	45.606	6%
Torre de Moncorvo	Carviçais	52.942	57.632	65.624	69.466	6%
Torre de Moncorvo	Castedo	25.515	28.833	35.386	37.715	7%
Torre de Moncorvo	Horta da Vilarica	25.445	28.760	35.309	37.634	7%
Torre de Moncorvo	Larinho	33.795	37.527	44.515	47.300	6%
Torre de Moncorvo	Lousa	37.040	40.934	48.092	51.056	6%
Torre de Moncorvo	Mós	46.944	51.334	59.011	62.522	6%
Torre de Moncorvo	Torre de Moncorvo	56.634	60.124	68.241	72.214	6%
Torre de Moncorvo	União das freguesias de Adeganha e Cardanha	68.736	74.215	83.036	87.749	6%
Torre de Moncorvo	União das freguesias de Felgar e Souto da Velha	60.720	62.762	71.010	75.121	6%
Torre de Moncorvo	União das freguesias de Felgueiras e Maçores	54.609	59.382	67.461	71.395	6%
Torre de Moncorvo	União das freguesias de Urros e Peredo dos Castelhanos	66.446	71.811	80.512	85.098	6%
Trofa	Covelas	52.346	53.979	58.143	58.881	1%
Trofa	Muro	32.669	34.302	38.467	39.204	2%
Trofa	União das freguesias de Alvarelhos e Guidões	83.224	84.857	89.021	89.759	1%
Trofa	União das freguesias de Bougado (São Martinho e Santiago)	204.990	216.872	231.798	243.836	5%
Trofa	União das freguesias de Coronado (São Romão e São Mamede)	105.570	107.202	113.219	118.066	4%
Vale de Cambra	Arões	73.772	75.814	81.026	81.949	1%
Vale de Cambra	São Pedro de Castelões	87.631	89.264	97.810	103.149	5%
Vale de Cambra	Cepelos	43.554	45.187	49.352	50.089	1%
Vale de Cambra	Junqueira	39.974	42.016	47.229	48.151	2%
Vale de Cambra	Macieira de Cambra	68.213	69.846	74.010	75.536	2%
Vale de Cambra	Roge	44.008	45.641	49.806	50.543	1%
Vale de Cambra	União das freguesias de Vila Chã, Codal e Vila Cova de Perrinho	120.567	122.199	126.363	127.101	1%
Valença	Boivão	24.475	26.517	31.730	32.652	3%
Valença	Cerdal	48.928	50.561	54.725	55.462	1%
Valença	Fontoura	26.486	28.528	33.741	34.663	3%
Valença	Friestas	24.475	26.108	30.273	31.010	2%
Valença	Ganfei	32.639	34.272	38.437	39.174	2%
Valença	São Pedro da Torre	27.814	29.447	33.612	34.349	2%
Valença	Verdoejo	24.475	26.108	30.273	31.010	2%

Municípios	Freguesias	FFF 2018	FFF 2019	FFF 2020	FFF 2021	Varição 2021/2020
Valença	União das freguesias de Gandra e Taião	51.843	53.476	57.640	58.377	1%
Valença	União das freguesias de Gondomil e Safins	43.241	45.283	50.496	51.418	2%
Valença	União das freguesias de São Julião e Silva	48.950	50.992	56.204	57.126	2%
Valença	União das freguesias de Valença, Cristelo Covo e Arão	94.973	96.606	100.770	101.508	1%
Valongo	Alfena	135.788	144.210	155.503	163.727	5%
Valongo	Ermesinde	280.671	296.337	315.237	331.447	5%
Valongo	Valongo	181.075	191.761	205.432	216.152	5%
Valongo	União das freguesias de Campo e Sobrado	221.702	223.334	227.498	228.236	0,3%
Valpaços	Água Revés e Crasto	27.202	30.605	37.247	39.669	7%
Valpaços	Algeriz	31.548	35.168	42.038	44.700	6%
Valpaços	Bouçoães	32.846	36.531	43.469	46.202	6%
Valpaços	Canaveses	24.475	27.741	34.239	36.511	7%
Valpaços	Ervões	33.256	36.658	43.602	46.342	6%
Valpaços	Fornos do Pinhal	24.475	26.517	32.359	34.241	6%
Valpaços	Friões	36.600	40.472	47.607	50.547	6%
Valpaços	Padrela e Tazem	30.529	34.098	40.914	43.519	6%
Valpaços	Possacos	25.472	27.514	34.001	36.261	7%
Valpaços	Rio Torto	34.737	38.516	45.553	48.390	6%
Valpaços	Santa Maria de Emeres	26.652	30.027	36.640	39.032	7%
Valpaços	Santa Valha	33.669	37.395	44.376	47.155	6%
Valpaços	Santiago da Ribeira de Alhariz	32.627	36.301	43.227	45.948	6%
Valpaços	São João da Corveira	28.912	30.954	37.470	39.547	6%
Valpaços	São Pedro de Veiga de Lila	26.958	30.348	36.977	39.386	7%
Valpaços	Serapicos	24.475	26.517	31.730	32.652	3%
Valpaços	Vales	27.345	30.755	37.404	39.834	6%
Valpaços	Vassal	25.152	27.194	33.665	35.908	7%
Valpaços	Veiga de Lila	24.475	27.741	34.239	36.511	7%
Valpaços	Vilarandelo	35.325	37.367	42.580	43.914	3%
Valpaços	Carrzedo de Montenegro e Curros	82.081	84.123	89.335	90.258	1%
Valpaços	Lebução, Fiães e Nozelos	65.908	67.950	73.162	74.085	1%
Valpaços	Sonim e Barreiros	56.293	58.335	63.547	64.470	1%
Valpaços	Tinhela e Alvarelhos	52.220	56.873	64.827	68.629	6%
Valpaços	Valpaços e Sanfins	104.183	106.224	111.436	112.359	1%
Viana do Castelo	Afife	35.904	37.537	41.702	42.439	2%
Viana do Castelo	Alvarães	41.868	43.501	47.666	48.403	2%
Viana do Castelo	Amonde	24.475	26.108	30.273	31.010	2%
Viana do Castelo	Anha	40.334	41.967	46.132	46.869	2%
Viana do Castelo	Areosa	60.088	61.721	68.890	72.783	6%
Viana do Castelo	Carreço	40.791	42.424	46.589	47.326	2%
Viana do Castelo	Castelo do Neiva	45.569	47.202	51.367	52.104	1%
Viana do Castelo	Darque	77.187	82.680	90.897	95.890	5%
Viana do Castelo	Freixieiro de Soutelo	32.938	34.571	38.736	39.473	2%
Viana do Castelo	Lanheses	35.154	36.787	40.952	41.689	2%

Municípios	Freguesias	FFF 2018	FFF 2019	FFF 2020	FFF 2021	Varição 2021/2020
Viana do Castelo	Montaria	42.433	44.475	49.688	50.610	2%
Viana do Castelo	Mujães	29.420	31.053	35.218	35.955	2%
Viana do Castelo	São Romão de Neiva	29.346	30.979	35.144	35.881	2%
Viana do Castelo	Outeiro	36.078	37.711	41.876	42.613	2%
Viana do Castelo	Perre	45.830	47.463	51.628	52.365	1%
Viana do Castelo	Santa Marta de Portuzelo	53.672	55.305	59.469	60.207	1%
Viana do Castelo	Vila Franca	34.843	36.476	40.641	41.378	2%
Viana do Castelo	Vila de Punhe	37.187	38.820	42.985	43.722	2%
Viana do Castelo	Chafé	39.014	40.647	44.812	45.765	2%
Viana do Castelo	União das freguesias de Barroselas e Carvoeiro	82.048	83.681	87.845	88.583	1%
Viana do Castelo	União das freguesias de Cardielos e Serreleis	50.385	52.018	56.182	56.919	1%
Viana do Castelo	União das freguesias de Geraz do Lima (Santa Maria, Santa Leocádia e Moreira) e Deão	101.406	103.038	107.202	107.940	1%
Viana do Castelo	União das freguesias de Mazarefes e Vila Fria	55.921	57.554	61.718	62.456	1%
Viana do Castelo	União das freguesias de Nogueira, Meixedo e Vilar de Murteda	77.292	78.925	83.089	83.827	1%
Viana do Castelo	União das freguesias de Subportela, Deocriste e Portela Susã	75.664	77.297	81.461	82.199	1%
Viana do Castelo	União das freguesias de Torre e Vila Mou	48.950	50.583	54.747	55.484	1%
Viana do Castelo	União das freguesias de Viana do Castelo (Santa Maria Maior e Monserrate) e Meadela	224.443	237.298	253.246	266.357	5%
Vieira do Minho	Cantelães	28.637	30.679	35.892	36.814	3%
Vieira do Minho	Eira Vedra	24.475	26.517	31.730	32.652	3%
Vieira do Minho	Guilhofrei	30.579	32.621	37.834	38.756	2%
Vieira do Minho	Louredo	24.475	26.517	31.730	32.652	3%
Vieira do Minho	Mosteiro	28.311	30.353	35.566	36.488	3%
Vieira do Minho	Parada do Bouro	24.475	26.517	31.730	32.652	3%
Vieira do Minho	Pinheiro	24.475	26.517	31.730	32.652	3%
Vieira do Minho	Rossas	50.126	52.168	57.380	59.751	4%
Vieira do Minho	Salamonde	24.475	26.517	31.730	32.652	3%
Vieira do Minho	Tabuaças	26.936	28.978	34.191	35.113	3%
Vieira do Minho	Vieira do Minho	37.151	39.193	44.406	45.328	2%
Vieira do Minho	União das freguesias de Anissó e Soutelo	48.950	50.992	56.204	57.126	2%
Vieira do Minho	União das freguesias de Anjos e Vilar do Chão	50.948	52.990	58.202	59.124	2%
Vieira do Minho	União das freguesias de Caniçada e Soengas	39.807	41.849	47.062	47.984	2%
Vieira do Minho	União das freguesias de Ruivães e Campos	65.627	67.669	72.881	73.804	1%
Vieira do Minho	União das freguesias de Ventosa e Cova	48.950	50.992	56.204	57.126	2%
Vila do Conde	Árvore	53.756	58.059	65.045	68.746	6%
Vila do Conde	Aveleda	28.623	30.256	34.421	35.158	2%
Vila do Conde	Azurara	26.464	28.097	32.767	34.536	5%
Vila do Conde	Fajozes	30.477	32.110	36.275	37.012	2%
Vila do Conde	Gião	30.920	32.553	36.718	37.455	2%
Vila do Conde	Guilhabreu	37.535	39.168	43.333	44.070	2%
Vila do Conde	Junqueira	37.107	38.740	42.905	43.642	2%
Vila do Conde	Labruge	39.580	41.213	45.378	46.115	2%

Municípios	Freguesias	FFF 2018	FFF 2019	FFF 2020	FFF 2021	Varição 2021/2020
Vila do Conde	Maceira da Maia	34.727	36.360	40.525	41.262	2%
Vila do Conde	Mindelo	47.279	48.912	53.077	53.814	1%
Vila do Conde	Modivas	33.713	35.346	39.511	40.248	2%
Vila do Conde	Vila Chã	44.777	46.410	50.575	51.312	1%
Vila do Conde	Vila do Conde	179.962	190.593	204.205	214.864	5%
Vila do Conde	Vilar de Pinheiro	36.221	37.854	42.019	42.756	2%
Vila do Conde	União das freguesias de Bagunte, Ferreiró, Outeiro Maior e Parada	107.106	108.738	112.902	113.640	1%
Vila do Conde	União das freguesias de Fornelo e Vairão	57.805	59.438	63.602	64.340	1%
Vila do Conde	União das freguesias de Malta e Canidelo	49.337	50.970	55.134	55.871	1%
Vila do Conde	União das freguesias de Retorta e Tougues	48.556	50.189	54.354	55.091	1%
Vila do Conde	União das freguesias de Rio Mau e Arcos	60.626	62.259	66.423	67.161	1%
Vila do Conde	União das freguesias de Touguinha e Touguinhó	54.111	55.744	59.908	60.646	1%
Vila do Conde	União das freguesias de Vilar e Mosteiró	54.752	56.385	60.549	61.287	1%
Vila Flor	Benthevai	24.475	27.741	34.239	36.511	7%
Vila Flor	Freixiel	41.620	45.743	53.142	56.359	6%
Vila Flor	Raios	23.021	26.215	32.637	34.829	7%
Vila Flor	Samões	24.475	27.741	34.239	36.511	7%
Vila Flor	Sampaio	19.380	22.391	28.622	30.613	7%
Vila Flor	Santa Comba de Vilariça	24.475	26.517	32.954	35.161	7%
Vila Flor	Seixo de Manhoses	24.475	26.517	31.730	32.652	3%
Vila Flor	Trindade	21.312	24.420	30.752	32.849	7%
Vila Flor	Vale Frechoso	27.426	30.840	37.493	39.927	6%
Vila Flor	União das freguesias de Assares e Lodões	32.638	36.312	43.239	45.961	6%
Vila Flor	União das freguesias de Candoso e Carvalho de Egas	39.994	42.036	47.249	48.171	2%
Vila Flor	União das freguesias de Valtorno e Mourão	41.525	43.567	48.780	49.702	2%
Vila Flor	União das freguesias de Vila Flor e Nabo	82.169	84.211	89.423	90.346	1%
Vila Flor	União das freguesias de Vilas Boas e Vilarinho das Azenhas	58.240	63.194	71.464	75.598	6%
Vila Nova de Cerveira	Cornes	24.754	26.796	32.009	32.931	3%
Vila Nova de Cerveira	Covas	60.451	62.493	67.705	68.628	1%
Vila Nova de Cerveira	Gondarém	31.523	33.565	38.778	39.700	2%
Vila Nova de Cerveira	Loivo	26.824	28.866	34.079	35.001	3%
Vila Nova de Cerveira	Mentrestido	24.475	26.517	31.730	32.652	3%
Vila Nova de Cerveira	Sapardos	24.475	26.517	31.730	32.652	3%
Vila Nova de Cerveira	Sopo	34.717	36.759	41.972	42.894	2%
Vila Nova de Cerveira	União das freguesias de Campos e Vila Meã	55.381	57.423	62.635	63.558	1%
Vila Nova de Cerveira	União das freguesias de Candemil e Gondar	40.624	42.666	47.879	48.801	2%
Vila Nova de Cerveira	União das freguesias de Reboreda e Nogueira	49.414	51.456	56.668	57.590	2%

Municípios	Freguesias	FFF 2018	FFF 2019	FFF 2020	FFF 2021	Varição 2021/2020
Vila Nova de Cerveira	União das freguesias de Vila Nova de Cerveira e Lovelhe	59.452	61.494	66.706	67.629	1%
Vila Nova de Famalicão	Bairro	49.680	51.313	55.477	56.214	1%
Vila Nova de Famalicão	Brufe	34.377	36.010	40.175	40.912	2%
Vila Nova de Famalicão	Castelões	32.251	33.884	38.049	38.786	2%
Vila Nova de Famalicão	Cruz	31.469	33.102	37.267	38.004	2%
Vila Nova de Famalicão	Delães	42.275	43.908	50.187	52.888	5%
Vila Nova de Famalicão	Fradelos	59.117	60.750	64.914	65.652	1%
Vila Nova de Famalicão	Gavião	51.408	53.041	57.205	57.942	1%
Vila Nova de Famalicão	Joane	80.112	85.751	94.121	99.276	5%
Vila Nova de Famalicão	Landim	44.089	45.722	49.887	50.624	1%
Vila Nova de Famalicão	Louro	37.835	39.468	43.633	44.370	2%
Vila Nova de Famalicão	Lousado	52.651	54.284	58.448	59.186	1%
Vila Nova de Famalicão	Mogege	30.762	32.395	36.560	37.297	2%
Vila Nova de Famalicão	Nine	42.214	43.847	48.012	48.749	2%
Vila Nova de Famalicão	Pedome	33.991	35.624	39.789	40.526	2%
Vila Nova de Famalicão	Pousada de Saramagos	26.387	28.020	32.185	33.708	5%
Vila Nova de Famalicão	Requião	47.594	49.227	53.392	54.129	1%
Vila Nova de Famalicão	Riba de Ave	40.468	42.101	46.266	47.525	3%
Vila Nova de Famalicão	Ribeirão	86.775	92.747	101.467	106.989	5%
Vila Nova de Famalicão	Oliveira (Santa Maria)	46.532	48.165	52.330	53.067	1%
Vila Nova de Famalicão	Vale (São Martinho)	33.919	35.552	39.717	40.454	2%
Vila Nova de Famalicão	Oliveira (São Mateus)	42.402	44.035	48.200	48.937	2%
Vila Nova de Famalicão	Vermoim	44.633	46.266	50.431	51.168	1%
Vila Nova de Famalicão	Vilarinho das Cambas	34.032	35.665	39.830	40.567	2%
Vila Nova de Famalicão	União das freguesias de Antas e Abade de Vermoim	86.233	87.866	92.030	93.828	2%
Vila Nova de Famalicão	União das freguesias de Arnoso (Santa Maria e Santa Eulália) e Sezures	81.933	83.566	87.730	88.468	1%
Vila Nova de Famalicão	União das freguesias de Avidos e Lagoa	49.947	51.580	55.744	56.481	1%
Vila Nova de Famalicão	União das freguesias de Carreira e Bente	51.155	52.788	56.952	57.689	1%
Vila Nova de Famalicão	União das freguesias de Esmeriz e Cabeçudos	61.173	62.806	66.970	67.708	1%



Municípios	Freguesias	FFF 2018	FFF 2019	FFF 2020	FFF 2021	Varição 2021/2020
Vila Nova de Famalicão	União das freguesias de Gondifelos, Cavalões e Outiz	90.870	92.503	96.667	97.405	1%
Vila Nova de Famalicão	União das freguesias de Lemenhe, Mouquim e Jesufrei	80.332	81.965	86.129	86.867	1%
Vila Nova de Famalicão	União das freguesias de Ruivães e Novais	59.777	61.410	65.574	66.312	1%
Vila Nova de Famalicão	União das freguesias de Seide	49.242	50.875	55.039	55.776	1%
Vila Nova de Famalicão	União das freguesias de Vale (São Cosme), Telhado e Portela	101.771	103.403	107.567	108.305	1%
Vila Nova de Famalicão	União das freguesias de Vila Nova de Famalicão e Calendário	155.279	164.675	176.992	186.290	5%
Vila Nova de Foz Côa	Almendra	46.267	50.623	58.265	61.739	6%
Vila Nova de Foz Côa	Castelo Melhor	36.891	40.778	47.928	50.884	6%
Vila Nova de Foz Côa	Cedovim	35.237	39.041	46.104	48.969	6%
Vila Nova de Foz Côa	Chãs	25.472	28.788	35.339	37.666	7%
Vila Nova de Foz Côa	Custóias	24.475	27.741	34.239	36.511	7%
Vila Nova de Foz Côa	Horta	24.475	27.571	34.061	36.324	7%
Vila Nova de Foz Côa	Muxagata	30.833	34.417	41.249	43.871	6%
Vila Nova de Foz Côa	Numão	27.202	30.605	37.247	39.669	7%
Vila Nova de Foz Côa	Santa Comba	32.872	36.558	43.497	46.232	6%
Vila Nova de Foz Côa	Sebadelhe	24.475	26.517	31.730	32.652	3%
Vila Nova de Foz Côa	Seixas	24.475	27.741	34.239	36.511	7%
Vila Nova de Foz Côa	Touça	24.475	26.517	32.954	35.161	7%
Vila Nova de Foz Côa	Freixo de Numão	58.628	60.670	66.429	69.616	5%
Vila Nova de Foz Côa	Vila Nova de Foz Côa	129.619	131.660	136.872	137.795	1%
Vila Nova de Gaia	Arcozelo	110.923	118.102	128.090	134.943	5%
Vila Nova de Gaia	Avintes	113.014	120.297	130.395	137.363	5%
Vila Nova de Gaia	Canelas	102.514	109.272	118.818	125.207	5%
Vila Nova de Gaia	Canidelo	169.155	179.245	192.290	202.353	5%
Vila Nova de Gaia	Madalena	92.546	98.807	107.830	113.670	5%
Vila Nova de Gaia	Oliveira do Douro	177.085	187.572	201.033	211.533	5%
Vila Nova de Gaia	São Félix da Marinha	107.067	114.053	123.838	130.478	5%
Vila Nova de Gaia	Vilar de Andorinho	128.005	136.038	146.923	154.718	5%
Vila Nova de Gaia	União das freguesias de Grijó e Sermonde	128.761	130.393	140.995	148.493	5%
Vila Nova de Gaia	União das freguesias de Gulpilhares e Valadares	181.043	191.728	205.397	216.115	5%
Vila Nova de Gaia	União das freguesias de Mafamude e Vilar do Paraíso	362.481	382.238	405.433	426.153	5%
Vila Nova de Gaia	União das freguesias de Pedroso e Seixezelo	209.332	218.560	233.571	245.698	5%
Vila Nova de Gaia	União das freguesias de Sandim, Olival, Lever e Crestuma	277.854	279.486	283.650	284.388	0,3%

Municípios	Freguesias	FFF 2018	FFF 2019	FFF 2020	FFF 2021	Varição 2021/2020
Vila Nova de Gaia	União das freguesias de Santa Marinha e São Pedro da Afurada	266.458	281.413	299.566	314.993	5%
Vila Nova de Gaia	União das freguesias de Serzedo e Perosinho	146.454	151.252	162.897	171.490	5%
Vila Pouca de Aguiar	Alfarela de Jales	26.147	28.796	35.347	37.674	7%
Vila Pouca de Aguiar	Bornes de Aguiar	55.010	59.803	67.904	71.860	6%
Vila Pouca de Aguiar	Bragado	32.834	36.518	43.455	46.187	6%
Vila Pouca de Aguiar	Capeludos	30.884	34.471	41.306	43.931	6%
Vila Pouca de Aguiar	Soutelo de Aguiar	23.326	26.535	32.973	35.181	7%
Vila Pouca de Aguiar	Telões	50.867	55.453	63.336	67.064	6%
Vila Pouca de Aguiar	Tresminas	47.169	51.570	59.259	62.783	6%
Vila Pouca de Aguiar	Valoura	25.620	28.943	35.502	37.837	7%
Vila Pouca de Aguiar	Vila Pouca de Aguiar	52.361	54.403	62.234	65.906	6%
Vila Pouca de Aguiar	Vreia de Bornes	30.739	32.781	39.142	41.284	5%
Vila Pouca de Aguiar	Vreia de Jales	48.184	52.636	60.378	63.958	6%
Vila Pouca de Aguiar	Sabroso de Aguiar	26.201	28.243	33.456	34.378	3%
Vila Pouca de Aguiar	Alvão	98.715	100.756	105.968	106.891	1%
Vila Pouca de Aguiar	União das freguesias de Pensalvos e Parada de Monteiros	64.134	69.383	77.963	82.422	6%
Vila Real	Abaças	33.669	35.711	40.924	42.290	3%
Vila Real	Andrães	38.975	41.017	46.230	47.152	2%
Vila Real	Arroios	24.176	26.218	31.431	32.353	3%
Vila Real	Campeã	42.162	44.204	49.417	50.339	2%
Vila Real	Folhadela	39.285	41.327	46.722	49.153	5%
Vila Real	Guiães	24.176	26.218	31.431	32.353	3%
Vila Real	Lordelo	32.388	36.050	42.964	45.672	6%
Vila Real	Mateus	26.417	29.780	36.380	38.759	7%
Vila Real	Mondrões	30.146	32.188	37.401	38.323	2%
Vila Real	Parada de Cunhos	25.160	27.461	33.945	36.202	7%
Vila Real	Torgueda	35.816	37.858	43.071	43.993	2%
Vila Real	Vila Marim	42.313	44.355	49.568	51.612	4%
Vila Real	União das freguesias de Adoufe e Vilarinho de Samardã	82.647	84.689	89.901	90.824	1%
Vila Real	União das freguesias de Borbela e Lamas de Olo	84.369	86.411	91.623	92.546	1%
Vila Real	União das freguesias de Constantim e Vale de Nogueiras	64.975	67.017	72.229	73.152	1%
Vila Real	União das freguesias de Mouçós e Lames	85.148	87.190	92.402	93.325	1%
Vila Real	União das freguesias de Nogueira e Ermida	55.605	57.647	62.859	63.782	1%
Vila Real	União das freguesias de Pena, Quintã e Vila Cova	75.364	77.406	82.618	83.541	1%
Vila Real	União das freguesias de São Tomé do Castelo e Justes	74.829	76.871	82.083	83.006	1%

Municípios	Freguesias	FFF 2018	FFF 2019	FFF 2020	FFF 2021	Varição 2021/2020
Vila Real	União das freguesias de Vila Real (Nossa Senhora da Conceição, São Pedro e São Dinis)	184.249	186.290	200.715	211.311	5%
Vila Verde	Atiães	24.475	26.517	31.730	32.652	3%
Vila Verde	Cabanelas	36.535	38.577	43.790	44.712	2%
Vila Verde	Cervães	37.230	39.272	44.485	45.407	2%
Vila Verde	Coucieiro	24.475	26.517	31.730	32.652	3%
Vila Verde	Dossãos	24.475	26.517	31.730	32.652	3%
Vila Verde	Freiriz	27.320	29.362	34.575	35.497	3%
Vila Verde	Gême	24.475	26.517	31.730	32.652	3%
Vila Verde	Lage	36.221	38.263	43.476	45.044	4%
Vila Verde	Lanhas	24.475	26.517	31.730	32.652	3%
Vila Verde	Loureira	24.092	26.134	31.347	32.269	3%
Vila Verde	Moure	28.932	30.974	36.187	37.109	3%
Vila Verde	Oleiros	25.472	27.514	32.727	33.649	3%
Vila Verde	Parada de Gatim	24.475	26.517	31.730	32.652	3%
Vila Verde	Pico	24.475	26.517	31.730	32.652	3%
Vila Verde	Ponte	24.475	26.517	31.730	32.652	3%
Vila Verde	Sabariz	24.475	26.517	31.730	32.652	3%
Vila Verde	Vila de Prado	56.342	58.384	63.596	64.519	1%
Vila Verde	Prado (São Miguel)	24.475	26.517	31.730	32.652	3%
Vila Verde	Soutelo	34.811	36.853	42.066	42.988	2%
Vila Verde	Turiz	25.472	27.514	32.727	33.649	3%
Vila Verde	Valdreu	35.537	37.579	42.792	43.714	2%
Vila Verde	Aboim da Nóbrega e Gondomar	53.406	55.448	60.660	61.583	2%
Vila Verde	União das freguesias da Ribeira do Neiva	208.631	210.672	215.884	216.807	0,4%
Vila Verde	União das freguesias de Carreiras (São Miguel) e Carreiras (Santiago)	56.293	58.335	63.547	64.470	1%
Vila Verde	União das freguesias de Escariz (São Mamede) e Escariz (São Martinho)	56.293	58.335	63.547	64.470	1%
Vila Verde	União das freguesias de Esqueiros, Nevogilde e Travassós	83.406	85.448	90.660	91.583	1%
Vila Verde	União das freguesias de Marrancos e Arcozelo	56.293	58.335	63.547	64.470	1%
Vila Verde	União das freguesias de Oriz (Santa Marinha) e Oriz (São Miguel)	56.104	58.146	63.358	64.281	1%
Vila Verde	União das freguesias de Pico de Regalados, Gondiaães e Mós	84.440	86.482	91.694	92.617	1%
Vila Verde	União das freguesias de Sande, Vilarinho, Barros e Gomide	112.587	114.628	119.840	120.763	1%
Vila Verde	União das freguesias de Valbom (São Pedro), Passô e Valbom (São Martinho)	83.396	85.438	90.650	91.573	1%
Vila Verde	União das freguesias do Vade	131.709	133.750	138.962	139.885	1%
Vila Verde	Vila Verde e Barbudo	83.719	85.761	90.973	93.684	3%
Vimioso	Argozelo	40.221	44.275	51.600	54.740	6%
Vimioso	Carção	33.454	37.169	44.139	46.906	6%
Vimioso	Matela	41.457	45.572	52.962	56.170	6%
Vimioso	Pinelo	34.079	37.825	44.828	47.629	6%
Vimioso	Santulhão	44.930	49.219	56.790	60.189	6%

Municípios	Freguesias	FFF 2018	FFF 2019	FFF 2020	FFF 2021	Variação 2021/2020
Vimioso	Vilar Seco	27.044	30.439	37.072	39.485	7%
Vimioso	Vimioso	49.305	53.813	61.614	65.255	6%
Vimioso	União das freguesias de Algosos, Campo de Víboras e Uva	98.431	105.394	115.774	122.123	5%
Vimioso	União das freguesias de Caçarelhos e Angueira	58.047	62.992	71.252	75.375	6%
Vimioso	União das freguesias de Vale de Frades e Avelanoso	68.094	73.541	82.328	87.005	6%
Vinhais	Agrochão	25.463	28.779	35.329	37.655	7%
Vinhais	Candedo	28.824	32.308	39.035	41.546	6%
Vinhais	Celas	36.581	40.453	47.587	50.526	6%
Vinhais	Edral	26.303	29.661	36.255	38.627	7%
Vinhais	Edrosa	22.521	25.690	32.086	34.250	7%
Vinhais	Ervedosa	34.240	37.994	45.005	47.815	6%
Vinhais	Paçó	24.475	27.741	34.239	36.511	7%
Vinhais	Penhas Juntas	28.911	32.399	39.130	41.646	6%
Vinhais	Rebordelo	31.498	35.115	41.982	44.641	6%
Vinhais	Santalha	30.912	34.500	41.336	43.963	6%
Vinhais	Tuizelo	36.987	40.879	48.034	50.995	6%
Vinhais	Vale das Fontes	27.024	30.418	37.050	39.462	7%
Vinhais	Vila Boa de Ousilhão	19.214	22.217	28.439	30.421	7%
Vinhais	Vila Verde	24.475	27.741	34.239	36.511	7%
Vinhais	Vilar de Ossos	25.472	28.788	35.339	37.666	7%
Vinhais	Vilar de Peregrinos	20.933	24.022	30.334	32.410	7%
Vinhais	Vilar Seco de Lomba	25.472	28.788	35.339	37.666	7%
Vinhais	Vinhais	48.674	51.651	59.344	62.872	6%
Vinhais	União das freguesias de Curopos e Vale de Janeiro	41.475	45.591	52.982	56.191	6%
Vinhais	União das freguesias de Moimenta e Montouto	44.590	48.862	56.415	59.795	6%
Vinhais	União das freguesias de Nunes e Ousilhão	35.324	39.133	46.201	49.071	6%
Vinhais	União das freguesias de Quirás e Pinheiro Novo	52.882	57.569	65.558	69.397	6%
Vinhais	União das freguesias de Sobreiro de Baixo e Alvaredos	41.892	46.029	53.442	56.674	6%
Vinhais	União das freguesias de Soeira, Fresulfe e Mofreita	48.714	53.192	60.962	64.571	6%
Vinhais	União das freguesias de Travanca e Santa Cruz	31.840	35.474	42.359	45.037	6%
Vinhais	União das freguesias de Vilar de Lomba e São Jomil	41.393	45.505	52.892	56.096	6%
Vizela	Santa Eulália	61.109	62.742	69.962	73.909	6%
Vizela	Infias	26.344	27.977	32.142	32.879	2%
Vizela	Vizela (Santo Adrião)	38.409	40.042	44.207	44.944	2%
Vizela	União das freguesias de Caldas de Vizela (São Miguel e São João)	117.032	118.664	126.952	132.324	4%
Vizela	União das freguesias de Tagilde e Vizela (São Paio)	53.705	55.338	59.502	60.240	1%
<b>Região do Norte</b>	<b>1426</b>	<b>77.743.785</b>	<b>77.516.613</b>	<b>85.759.594</b>	<b>88.496.948</b>	<b>3%</b>

Fonte: Orçamento do Estado de 2018 a 2020 | Mapa XX e Orçamento do Estado 2021 | Mapa 13

	Unidade: Euros				(%)
<b>Região do Norte</b>	<b>73.743.785</b>	<b>77.516.613</b>	<b>85.758.137</b>	<b>88.496.025</b>	<b>3%</b>
<b>Nacional</b>	<b>197.775.207</b>	<b>208.125.685</b>	<b>228.712.058</b>	<b>237.458.287</b>	<b>4%</b>

## ANEXO II – QUADROS POR NUTS III

### ALTO MINHO

Unidade: euros (%)

Municípios	Freguesias	FFF 2018	FFF 2019	FFF 2020	FFF 2021	Variação 2021/2020
Arcos de Valdevez	Aboim das Choças	24.475	26.517	31.730	32.652	3%
Arcos de Valdevez	Aguiã	24.475	26.517	31.730	32.652	3%
Arcos de Valdevez	Ázere	24.475	26.517	31.730	32.652	3%
Arcos de Valdevez	Cabana Maior	24.475	27.741	34.239	36.511	7%
Arcos de Valdevez	Cabreiro	42.153	46.303	53.730	56.976	6%
Arcos de Valdevez	Cendufe	24.475	26.517	31.730	32.652	3%
Arcos de Valdevez	Couto	24.475	26.517	31.730	32.652	3%
Arcos de Valdevez	Gavieira	47.278	51.684	59.379	62.909	6%
Arcos de Valdevez	Gondoriz	43.299	47.506	54.993	58.302	6%
Arcos de Valdevez	Miranda	24.475	26.517	31.730	33.265	5%
Arcos de Valdevez	Monte Redondo	24.475	26.517	31.730	32.652	3%
Arcos de Valdevez	Oliveira	24.475	26.517	31.730	32.652	3%
Arcos de Valdevez	Paçô	24.475	26.517	31.730	32.652	3%
Arcos de Valdevez	Padroso	24.475	26.517	31.730	32.652	3%
Arcos de Valdevez	Prozelo	25.086	27.128	32.341	33.263	3%
Arcos de Valdevez	Rio Frio	32.152	34.194	41.015	43.285	6%
Arcos de Valdevez	Rio de Moinhos	24.475	26.517	31.730	32.652	3%
Arcos de Valdevez	Sabadim	24.475	26.517	31.730	32.652	3%
Arcos de Valdevez	Jolda (São Paio)	24.475	26.517	31.730	32.652	3%
Arcos de Valdevez	Senharei	24.475	26.517	31.730	32.652	3%
Arcos de Valdevez	Sistelo	30.940	34.529	41.367	43.995	6%
Arcos de Valdevez	Soajo	53.285	57.992	66.002	69.863	6%
Arcos de Valdevez	Vale	30.243	32.285	37.498	38.420	2%
Arcos de Valdevez	União das freguesias de Alvora e Loureda	48.950	50.992	56.204	57.126	2%
Arcos de Valdevez	União das freguesias de Arcos de Valdevez (São Paio) e Giela	50.272	52.314	57.526	58.448	2%

Municípios	Freguesias	FFF 2018	FFF 2019	FFF 2020	FFF 2021	Varição 2021/2020
Arcos de Valdevez	União das freguesias de Arcos de Valdevez (Salvador), Vila Fonche e Parada	73.042	75.084	80.296	81.219	1%
Arcos de Valdevez	União das freguesias de Eiras e Mei	39.774	41.816	47.029	47.951	2%
Arcos de Valdevez	União das freguesias de Grade e Carralcova	40.815	42.857	48.070	48.992	2%
Arcos de Valdevez	União das freguesias de Guilhadeses e Santar	39.774	41.816	47.029	47.951	2%
Arcos de Valdevez	União das freguesias de Jolda (Madalena) e Rio Cabrão	39.774	41.816	47.029	47.951	2%
Arcos de Valdevez	União das freguesias de Padreiro (Salvador e Santa Cristina)	39.704	41.746	46.959	47.881	2%
Arcos de Valdevez	União das freguesias de Portela e Extremo	42.955	44.997	50.210	51.132	2%
Arcos de Valdevez	União das freguesias de São Jorge e Ermelo	45.985	48.027	53.240	54.162	2%
Arcos de Valdevez	União das freguesias de Souto e Tabaçô	48.787	50.829	56.041	56.963	2%
Arcos de Valdevez	União das freguesias de Távora (Santa Maria e São Vicente)	48.950	50.992	56.204	57.126	2%
Arcos de Valdevez	União das freguesias de Vilela, São Cosme e São Damião e Sá	65.669	67.711	72.923	73.846	1%
Caminha	Âncora	25.942	27.575	31.740	32.477	2%
Caminha	Argela	25.803	27.436	31.601	32.338	2%
Caminha	Dem	24.176	26.218	31.431	32.353	3%
Caminha	Lanhelas	26.116	27.749	31.914	32.651	2%
Caminha	Riba de Âncora	27.336	28.969	33.134	33.871	2%
Caminha	Seixas	29.863	31.496	35.661	36.398	2%
Caminha	Vila Praia de Âncora	59.591	61.224	65.388	67.960	4%
Caminha	Vilar de Mouros	26.946	28.579	32.744	33.481	2%
Caminha	Vile	24.176	25.809	29.974	30.711	2%
Caminha	União das freguesias de Arga (Baixo, Cima e São João)	61.676	66.802	75.252	79.575	6%
Caminha	União das freguesias de Caminha (Matriz) e Vilarelho	54.093	55.726	59.890	60.628	1%
Caminha	União das freguesias de Gondar e Orbacém	48.352	50.394	55.607	56.529	2%
Caminha	União das freguesias de Moledo e Cristelo	54.028	55.661	59.825	60.563	1%
Caminha	União das freguesias de Venade e Azevedo	41.465	43.098	47.263	48.000	2%
Melgaço	Alvaredo	24.475	26.517	31.730	32.652	3%
Melgaço	Couso	24.475	26.517	31.730	32.652	3%
Melgaço	Cristoval	24.475	26.517	31.730	32.652	3%
Melgaço	Fiães	24.475	27.741	34.239	36.511	7%
Melgaço	Gave	25.445	28.760	35.309	37.634	7%
Melgaço	Paderne	37.068	39.110	44.323	45.245	2%
Melgaço	Penso	24.475	26.517	31.730	32.652	3%
Melgaço	São Paio	24.719	26.761	31.974	32.896	3%
Melgaço	União das freguesias de Castro Laboreiro e Lamas de Mouro	103.673	110.898	121.553	128.191	5%
Melgaço	União das freguesias de Chaviães e Paços	48.950	50.992	56.204	57.126	2%
Melgaço	União das freguesias de Parada do Monte e Cubalhão	59.168	61.210	66.422	67.345	1%
Melgaço	União das freguesias de Prado e Remoães	39.774	41.816	47.029	47.951	2%
Melgaço	União das freguesias de Vila e Roussas	56.582	58.624	63.836	64.759	1%

Municípios	Freguesias	FFF 2018	FFF 2019	FFF 2020	FFF 2021	Varição 2021/2020
Monção	Abedim	24.475	26.517	31.730	33.174	5%
Monção	Barbeita	27.120	29.162	34.375	35.297	3%
Monção	Barroças e Taias	24.475	26.517	31.730	32.652	3%
Monção	Bela	24.475	26.517	31.730	32.652	3%
Monção	Cambeses	24.475	26.517	31.730	32.652	3%
Monção	Lara	24.475	26.517	31.730	32.652	3%
Monção	Longos Vales	31.171	33.213	38.426	39.348	2%
Monção	Merufe	43.365	45.407	51.465	54.078	5%
Monção	Moreira	24.475	26.517	31.730	32.652	3%
Monção	Pias	28.510	30.552	35.765	36.687	3%
Monção	Pinheiros	24.475	26.517	31.730	32.652	3%
Monção	Podame	24.475	26.517	31.730	32.652	3%
Monção	Portela	24.475	26.517	31.730	32.652	3%
Monção	Riba de Mouro	32.168	34.210	39.423	40.345	2%
Monção	Segude	24.475	26.517	31.730	32.652	3%
Monção	Tangil	35.850	37.892	44.898	47.703	6%
Monção	Trute	24.475	26.517	31.730	32.652	3%
Monção	União das freguesias de Anhões e Luzio	34.446	36.488	43.424	46.155	6%
Monção	União das freguesias de Ceivães e Badim	48.950	50.992	56.204	57.126	2%
Monção	União das freguesias de Mazedo e Cortes	56.766	58.808	64.020	64.943	1%
Monção	União das freguesias de Messegães, Valadares e Sá	72.852	74.894	80.106	81.029	1%
Monção	União das freguesias de Monção e Troviscoso	67.029	69.071	74.283	75.206	1%
Monção	União das freguesias de Sago, Lordelo e Parada	55.694	57.736	62.948	63.871	1%
Monção	União das freguesias de Troporiz e Lapela	48.413	50.455	55.668	56.590	2%
Paredes de Coura	Agualonga	24.475	26.517	31.730	32.652	3%
Paredes de Coura	Castanheira	25.751	27.793	33.006	33.928	3%
Paredes de Coura	Coura	24.475	26.517	31.730	32.652	3%
Paredes de Coura	Cunha	30.499	32.541	37.754	38.676	2%
Paredes de Coura	Infesta	24.475	26.517	31.730	32.652	3%
Paredes de Coura	Mozelos	24.475	26.517	31.730	32.652	3%
Paredes de Coura	Padornelo	25.143	27.185	32.398	33.320	3%
Paredes de Coura	Parada	24.475	26.517	31.730	32.652	3%
Paredes de Coura	Romarigães	24.475	26.517	31.730	32.652	3%
Paredes de Coura	Rubiães	26.900	28.942	34.155	35.077	3%
Paredes de Coura	Vascões	24.475	26.517	31.730	32.652	3%
Paredes de Coura	União das freguesias de Bico e Cristelo	50.036	52.078	57.290	58.212	2%
Paredes de Coura	União das freguesias de Cossourado e Linhares	48.950	50.992	56.204	57.126	2%

Municípios	Freguesias	FFF 2018	FFF 2019	FFF 2020	FFF 2021	Varição 2021/2020
Paredes de Coura	União das freguesias de Formariz e Ferreira	51.267	53.309	58.521	59.443	2%
Paredes de Coura	União das freguesias de Insalde e Porreiras	45.019	47.061	52.274	53.196	2%
Paredes de Coura	União das freguesias de Paredes de Coura e Resende	55.610	57.652	62.864	63.787	1%
Ponte da Barca	Azias	24.638	26.680	31.893	32.815	3%
Ponte da Barca	Boivães	24.475	26.517	31.730	32.652	3%
Ponte da Barca	Bravães	24.475	26.517	31.730	32.652	3%
Ponte da Barca	Britelo	26.142	28.184	33.483	35.408	6%
Ponte da Barca	Cuide de Vila Verde	24.475	26.517	31.730	32.652	3%
Ponte da Barca	Lavradas	25.922	27.964	33.177	34.099	3%
Ponte da Barca	Lindoso	48.457	52.922	60.678	64.273	6%
Ponte da Barca	Nogueira	24.475	26.517	31.730	32.652	3%
Ponte da Barca	Oleiros	24.475	26.517	31.730	32.652	3%
Ponte da Barca	Sampriz	24.475	26.517	31.730	32.652	3%
Ponte da Barca	Vade (São Pedro)	24.475	26.517	31.730	32.652	3%
Ponte da Barca	Vade (São Tomé)	24.075	26.117	31.330	32.252	3%
Ponte da Barca	União das freguesias de Crasto, Ruivos e Grovelas	73.174	75.216	80.428	81.351	1%
Ponte da Barca	União das freguesias de Entre Ambos-os-Rios, Ermida e Germil	66.654	68.696	73.908	74.831	1%
Ponte da Barca	União das freguesias de Ponte da Barca, Vila Nova de Muía e Paço Vedro de Magalhães	84.863	86.905	92.117	93.040	1%
Ponte da Barca	União das freguesias de Touvedo (São Lourenço e Salvador)	40.380	42.422	47.635	48.557	2%
Ponte da Barca	União das freguesias de Vila Chã (São João Baptista e Santiago)	41.139	43.181	48.394	49.316	2%
Ponte de Lima	Anais	29.007	31.049	36.262	37.184	3%
Ponte de Lima	São Pedro d'Arcos	27.822	29.455	33.991	35.806	5%
Ponte de Lima	Arcozelo	55.880	57.513	61.677	62.415	1%
Ponte de Lima	Beiral do Lima	24.528	26.570	31.783	32.705	3%
Ponte de Lima	Bertiandos	24.475	26.108	30.273	31.010	2%
Ponte de Lima	Boalhosa	23.947	25.989	31.202	32.124	3%
Ponte de Lima	Brandara	24.475	26.108	30.273	31.010	2%
Ponte de Lima	Calheiros	27.938	29.980	35.193	36.115	3%
Ponte de Lima	Calvelo	24.475	26.108	30.273	31.010	2%
Ponte de Lima	Correlhã	45.168	46.801	50.966	51.703	1%
Ponte de Lima	Estorãos	27.097	30.494	37.130	39.546	7%
Ponte de Lima	Facha	36.232	37.865	42.030	42.767	2%
Ponte de Lima	Feitosa	24.475	26.108	30.273	31.010	2%
Ponte de Lima	Fontão	25.472	27.105	31.270	32.007	2%
Ponte de Lima	Friastelas	24.475	26.517	31.730	32.652	3%
Ponte de Lima	Gandra	25.472	27.105	31.270	32.007	2%
Ponte de Lima	Gemieira	24.475	26.517	31.730	32.652	3%
Ponte de Lima	Gondufe	24.475	26.517	31.730	32.652	3%
Ponte de Lima	Labruja	26.451	29.289	35.865	38.218	7%
Ponte de Lima	Poaires	25.419	27.461	32.674	33.596	3%



Municípios	Freguesias	FFF 2018	FFF 2019	FFF 2020	FFF 2021	Varição 2021/2020
Ponte de Lima	Refóios do Lima	41.857	43.490	47.655	48.392	2%
Ponte de Lima	Ribeira	36.190	37.823	41.988	42.725	2%
Ponte de Lima	Sá	24.475	26.108	30.273	31.010	2%
Ponte de Lima	Santa Comba	24.475	26.108	30.273	31.010	2%
Ponte de Lima	Santa Cruz do Lima	24.475	26.108	30.273	31.010	2%
Ponte de Lima	Rebordões (Santa Maria)	26.350	27.983	32.148	32.885	2%
Ponte de Lima	Seara	24.475	26.108	30.273	31.010	2%
Ponte de Lima	Serdedelo	24.475	26.517	31.730	32.652	3%
Ponte de Lima	Rebordões (Souto)	29.422	31.055	35.220	35.957	2%
Ponte de Lima	Vitorino das Donas	25.415	27.048	31.213	31.950	2%
Ponte de Lima	Arca e Ponte de Lima	68.001	69.634	73.798	74.536	1%
Ponte de Lima	Ardegão, Freixo e Mato	85.587	87.629	92.841	93.764	1%
Ponte de Lima	Associação de freguesias do Vale do Neiva	84.440	86.482	91.694	92.617	1%
Ponte de Lima	Bárrio e Cepões	56.293	58.335	63.547	64.470	1%
Ponte de Lima	Cabaços e Fojo Lobal	56.293	58.335	63.547	64.470	1%
Ponte de Lima	Cabração e Moreira do Lima	60.167	62.209	67.421	68.344	1%
Ponte de Lima	Fornelos e Queijada	67.414	69.047	73.211	73.949	1%
Ponte de Lima	Labrujó, Rendufe e Vilar do Monte	64.244	66.286	71.498	72.421	1%
Ponte de Lima	Navió e Vitorino dos Piães	68.018	70.060	75.272	76.195	1%
Valença	Boivão	24.475	26.517	31.730	32.652	3%
Valença	Cerdal	48.928	50.561	54.725	55.462	1%
Valença	Fontoura	26.486	28.528	33.741	34.663	3%
Valença	Friestas	24.475	26.108	30.273	31.010	2%
Valença	Ganfei	32.639	34.272	38.437	39.174	2%
Valença	São Pedro da Torre	27.814	29.447	33.612	34.349	2%
Valença	Verdoejo	24.475	26.108	30.273	31.010	2%
Valença	União das freguesias de Gandra e Taião	51.843	53.476	57.640	58.377	1%
Valença	União das freguesias de Gondomil e Safins	43.241	45.283	50.496	51.418	2%
Valença	União das freguesias de São Julião e Silva	48.950	50.992	56.204	57.126	2%
Valença	União das freguesias de Valença, Cristelo Covo e Arão	94.973	96.606	100.770	101.508	1%
Viana do Castelo	Afife	35.904	37.537	41.702	42.439	2%
Viana do Castelo	Alvarães	41.868	43.501	47.666	48.403	2%
Viana do Castelo	Amonde	24.475	26.108	30.273	31.010	2%
Viana do Castelo	Anha	40.334	41.967	46.132	46.869	2%
Viana do Castelo	Areosa	60.088	61.721	68.890	72.783	6%
Viana do Castelo	Carreço	40.791	42.424	46.589	47.326	2%
Viana do Castelo	Castelo do Neiva	45.569	47.202	51.367	52.104	1%
Viana do Castelo	Darque	77.187	82.680	90.897	95.890	5%
Viana do Castelo	Freixieiro de Soutelo	32.938	34.571	38.736	39.473	2%

Municípios	Freguesias	FFF 2018	FFF 2019	FFF 2020	FFF 2021	Varição 2021/2020
Viana do Castelo	Lanheses	35.154	36.787	40.952	41.689	2%
Viana do Castelo	Montaria	42.433	44.475	49.688	50.610	2%
Viana do Castelo	Mujães	29.420	31.053	35.218	35.955	2%
Viana do Castelo	São Romão de Neiva	29.346	30.979	35.144	35.881	2%
Viana do Castelo	Outeiro	36.078	37.711	41.876	42.613	2%
Viana do Castelo	Perre	45.830	47.463	51.628	52.365	1%
Viana do Castelo	Santa Marta de Portuzelo	53.672	55.305	59.469	60.207	1%
Viana do Castelo	Vila Franca	34.843	36.476	40.641	41.378	2%
Viana do Castelo	Vila de Punhe	37.187	38.820	42.985	43.722	2%
Viana do Castelo	Chafé	39.014	40.647	44.812	45.765	2%
Viana do Castelo	União das freguesias de Barroselas e Carvoeiro	82.048	83.681	87.845	88.583	1%
Viana do Castelo	União das freguesias de Cardielos e Serreleis	50.385	52.018	56.182	56.919	1%
Viana do Castelo	União das freguesias de Geraz do Lima (Santa Maria, Santa Leocádia e Moreira) e Deão	101.406	103.038	107.202	107.940	1%
Viana do Castelo	União das freguesias de Mazarefes e Vila Fria	55.921	57.554	61.718	62.456	1%
Viana do Castelo	União das freguesias de Nogueira, Meixedo e Vilar de Murteda	77.292	78.925	83.089	83.827	1%
Viana do Castelo	União das freguesias de Subportela, Deocriste e Portela Susã	75.664	77.297	81.461	82.199	1%
Viana do Castelo	União das freguesias de Torre e Vila Mou	48.950	50.583	54.747	55.484	1%
Viana do Castelo	União das freguesias de Viana do Castelo (Santa Maria Maior e Monserrate) e Meadela	224.443	237.298	253.246	266.357	5%
Vila Nova de Cerveira	Cornes	24.754	26.796	32.009	32.931	3%
Vila Nova de Cerveira	Covas	60.451	62.493	67.705	68.628	1%
Vila Nova de Cerveira	Gondarém	31.523	33.565	38.778	39.700	2%
Vila Nova de Cerveira	Loivo	26.824	28.866	34.079	35.001	3%
Vila Nova de Cerveira	Mentrestido	24.475	26.517	31.730	32.652	3%
Vila Nova de Cerveira	Sapardos	24.475	26.517	31.730	32.652	3%
Vila Nova de Cerveira	Sopo	34.717	36.759	41.972	42.894	2%
Vila Nova de Cerveira	União das freguesias de Campos e Vila Meã	55.381	57.423	62.635	63.558	1%
Vila Nova de Cerveira	União das freguesias de Candemil e Gondar	40.624	42.666	47.879	48.801	2%
Vila Nova de Cerveira	União das freguesias de Reboreda e Nogueira	49.414	51.456	56.668	57.590	2%
Vila Nova de Cerveira	União das freguesias de Vila Nova de Cerveira e Lovelhe	59.452	61.494	66.706	67.629	1%

Municípios	Freguesias	FFF 2018	FFF 2019	FFF 2020	FFF 2021	Variação 2021/2020
<b>Alto Minho</b>	<b>208</b>	<b>8.194.610</b>	<b>8.635.253</b>	<b>9.705.958</b>	<b>9.948.309</b>	<b>2%</b>

Fonte: Orçamento do Estado de 2018 a 2020 | Mapa XX e Orçamento do Estado 2021 | Mapa 13

## QUADRO RESUMO ALTO MINHO – FFF DE 2018 a 2021

Unidade: euros (%)

Municípios	Freguesias	FFF 2018	FFF 2019	FFF 2020	FFF 2021	Variação 2021/2020
Arcos de Valdevez	36	1.296.012	1.381.597	1.583.544	1.632.013	3%
Caminha	14	529.563	556.736	621.424	637.535	3%
Melgaço	13	517.754	551.980	627.809	648.266	3%
Monção	24	851.559	900.567	1.030.035	1.058.072	3%
Paredes de Coura	16	530.500	563.172	646.576	661.329	2%
Ponte da Barca	17	626.769	663.906	755.153	774.506	3%
Ponte de Lima	39	1.463.824	1.537.024	1.721.470	1.757.556	2%
Valença	11	448.299	467.898	517.901	526.749	2%
Viana do Castelo	27	1.498.240	1.557.821	1.690.155	1.730.247	2%
Vila Nova de Cerveira	11	432.090	454.552	511.891	522.036	2%
<b>Alto Minho</b>	<b>208</b>	<b>8.194.610</b>	<b>8.635.253</b>	<b>9.705.958</b>	<b>9.948.309</b>	<b>2,5%</b>

Fonte: Orçamento do Estado de 2018 a 2020 | Mapa XX e Orçamento do Estado 2021 | Mapa 13

## ALTO TÂMEGA

		Unidade: euros				(%)
Municípios	Freguesias	FFF 2018	FFF 2019	FFF 2020	FFF 2021	Varição 2021/2020
Boticas	Beça	39.884	43.921	51.228	54.349	6%
Boticas	Covas do Barroso	32.915	36.603	43.545	46.282	6%
Boticas	Dornelas	37.568	41.489	48.675	51.668	6%
Boticas	Pinho	30.142	33.692	40.488	43.072	6%
Boticas	Sapiãos	29.911	33.449	40.233	42.804	6%
Boticas	Alturas do Barroso e Cerdedo	73.162	78.863	87.917	92.874	6%
Boticas	Ardãos e Bobadela	60.909	62.951	68.573	71.842	5%
Boticas	Boticas e Granja	64.358	66.400	71.612	72.535	1%
Boticas	Codessoso, Curros e Fiães do Tâmega	62.235	67.389	75.869	80.223	6%
Boticas	Vilar e Viveiro	58.907	60.949	66.161	67.084	1%
Chaves	Águas Frias	38.087	42.034	49.247	52.269	6%
Chaves	Anelhe	25.128	27.170	32.920	34.823	6%
Chaves	Bustelo	24.475	26.517	31.730	32.652	3%
Chaves	Cimo de Vila da Castanheira	28.055	31.374	38.054	40.516	6%
Chaves	Curalha	24.475	26.517	31.730	32.652	3%
Chaves	Ervededo	31.596	34.439	41.272	43.895	6%
Chaves	Faiões	25.472	27.514	32.727	33.649	3%
Chaves	Lama de Arcos	24.678	27.954	34.463	36.746	7%
Chaves	Mairos	24.475	26.666	33.111	35.326	7%
Chaves	Moreiras	24.475	26.517	31.730	33.397	5%
Chaves	Nogueira da Montanha	29.097	31.139	37.807	40.257	6%
Chaves	Oura	27.447	29.489	34.877	36.856	6%
Chaves	Outeiro Seco	25.472	28.029	34.542	36.829	7%
Chaves	Paradela	24.475	26.517	31.730	32.652	3%
Chaves	Redondelo	29.306	32.814	39.566	42.104	6%
Chaves	Sanfins	25.735	29.064	35.629	37.970	7%
Chaves	Santa Leocádia	24.475	27.741	34.239	36.511	7%
Chaves	Santo António de Monforte	24.475	26.517	32.030	33.899	6%
Chaves	Santo Estêvão	24.475	26.517	31.730	32.652	3%
Chaves	São Pedro de Agostém	43.011	45.053	50.541	53.118	5%
Chaves	São Vicente	33.502	37.220	44.192	46.961	6%
Chaves	Tronco	24.475	26.517	32.735	34.631	6%
Chaves	Vale de Anta	28.116	30.158	35.371	36.315	3%
Chaves	Vila Verde da Raia	25.472	27.514	32.727	33.649	3%
Chaves	Vilar de Nantes	32.699	34.741	39.954	40.876	2%
Chaves	Vilarelho da Raia	29.117	32.491	39.227	41.748	6%
Chaves	Vilas Boas	24.475	26.517	31.730	32.652	3%
Chaves	Vilela Seca	24.475	27.741	34.239	36.511	7%
Chaves	Vilela do Tâmega	24.475	26.517	31.730	32.652	3%
Chaves	Santa Maria Maior	112.663	120.338	131.465	138.599	5%

Municípios	Freguesias	FFF 2018	FFF 2019	FFF 2020	FFF 2021	Varição 2021/2020
Chaves	Planalto de Monforte (União das freguesias de Oucidres e Bobadela)	46.454	48.496	53.709	54.631	2%
Chaves	União das freguesias da Madalena e Samaiões	65.981	68.023	73.235	74.158	1%
Chaves	União das freguesias das Eiras, São Julião de Montenegro e Cela	84.440	86.482	91.694	92.617	1%
Chaves	União das freguesias de Calvão e Soutelinho da Raia	54.887	56.929	62.141	63.064	1%
Chaves	União das freguesias de Loivos e Póvoa de Agrações	57.439	59.481	64.693	65.616	1%
Chaves	União das freguesias de Santa Cruz/Trindade e Sanjurge	68.467	70.509	75.721	76.644	1%
Chaves	União das freguesias de Soutelo e Seara Velha	50.793	52.835	58.047	58.969	2%
Chaves	União das freguesias de Travancas e Roriz	57.393	59.435	64.647	65.570	1%
Chaves	Vidago (União das freguesias de Vidago, Arcossó, Selhariz e Vilarinho das Paraneiras)	116.378	118.419	123.631	124.554	1%
Montalegre	Cabril	56.078	60.924	69.081	73.096	6%
Montalegre	Cervos	33.685	37.412	44.394	47.173	6%
Montalegre	Chã	49.127	53.626	61.418	65.050	6%
Montalegre	Covelo do Gerês	24.475	27.741	34.239	36.511	7%
Montalegre	Ferral	26.811	30.194	36.815	39.215	7%
Montalegre	Gralhas	25.472	28.788	35.339	37.666	7%
Montalegre	Morgade	25.472	28.788	35.339	37.666	7%
Montalegre	Negrões	20.933	24.022	30.334	32.410	7%
Montalegre	Outeiro	38.473	42.439	49.672	52.715	6%
Montalegre	Pitões das Junias	29.953	33.493	40.279	42.853	6%
Montalegre	Reigoso	24.475	27.741	34.239	36.511	7%
Montalegre	Salto	65.595	70.917	79.573	84.112	6%
Montalegre	Santo André	25.472	28.788	35.339	37.666	7%
Montalegre	Sarraquinhos	35.457	39.272	46.347	49.224	6%
Montalegre	Solveira	24.475	27.741	34.239	36.511	7%
Montalegre	Tourém	20.933	24.022	30.334	32.410	7%
Montalegre	Vila da Ponte	24.475	27.741	34.239	36.511	7%
Montalegre	União das freguesias de Cambeses do Rio, Donões e Mourilhe	66.280	71.636	80.328	84.905	6%
Montalegre	União das freguesias de Meixedo e Padornelos	49.111	52.707	60.453	64.036	6%
Montalegre	União das freguesias de Montalegre e Padroso	67.763	69.805	75.017	75.940	1%
Montalegre	União das freguesias de Paradela, Contim e Fiães	64.763	66.805	75.256	79.580	6%
Montalegre	União das freguesias de Sezelhe e Covelães	42.381	46.543	53.982	57.241	6%
Montalegre	União das freguesias de Venda Nova e Pondras	51.935	53.977	59.189	60.111	2%
Montalegre	União das freguesias de Viade de Baixo e Fervidelas	69.426	71.468	78.572	82.223	5%
Montalegre	União das freguesias de Vilar de Perdizes e Meixide	55.763	59.142	67.209	71.130	6%
Ribeira de Pena	Alvadia	34.025	37.769	44.769	47.567	6%
Ribeira de Pena	Canedo	40.632	44.706	52.053	55.215	6%
Ribeira de Pena	Santa Marinha	41.063	45.159	52.528	55.714	6%
Ribeira de Pena	União das freguesias de Cerva e Limões	97.679	99.721	104.933	105.856	1%
Ribeira de Pena	União das freguesias de Ribeira de Pena (Salvador) e Santo Aleixo de Além-Tâmega	94.122	96.164	101.376	102.299	1%
Valpaços	Água Revés e Crasto	27.202	30.605	37.247	39.669	7%

Municípios	Freguesias	FFF 2018	FFF 2019	FFF 2020	FFF 2021	Varição 2021/2020
Valpaços	Algeriz	31.548	35.168	42.038	44.700	6%
Valpaços	Bouçoães	32.846	36.531	43.469	46.202	6%
Valpaços	Canaveses	24.475	27.741	34.239	36.511	7%
Valpaços	Ervões	33.256	36.658	43.602	46.342	6%
Valpaços	Fornos do Pinhal	24.475	26.517	32.359	34.241	6%
Valpaços	Friões	36.600	40.472	47.607	50.547	6%
Valpaços	Padrela e Tazem	30.529	34.098	40.914	43.519	6%
Valpaços	Possacos	25.472	27.514	34.001	36.261	7%
Valpaços	Rio Torto	34.737	38.516	45.553	48.390	6%
Valpaços	Santa Maria de Emeres	26.652	30.027	36.640	39.032	7%
Valpaços	Santa Valha	33.669	37.395	44.376	47.155	6%
Valpaços	Santiago da Ribeira de Alhariz	32.627	36.301	43.227	45.948	6%
Valpaços	São João da Corveira	28.912	30.954	37.470	39.547	6%
Valpaços	São Pedro de Veiga de Lila	26.958	30.348	36.977	39.386	7%
Valpaços	Serapicos	24.475	26.517	31.730	32.652	3%
Valpaços	Vales	27.345	30.755	37.404	39.834	6%
Valpaços	Vassal	25.152	27.194	33.665	35.908	7%
Valpaços	Veiga de Lila	24.475	27.741	34.239	36.511	7%
Valpaços	Vilarandelo	35.325	37.367	42.580	43.914	3%
Valpaços	Carrizado de Montenegro e Curros	82.081	84.123	89.335	90.258	1%
Valpaços	Lebução, Fiães e Nozelos	65.908	67.950	73.162	74.085	1%
Valpaços	Sonim e Barreiros	56.293	58.335	63.547	64.470	1%
Valpaços	Tinhela e Alvarelhos	52.220	56.873	64.827	68.629	6%
Valpaços	Valpaços e Sanfins	104.183	106.224	111.436	112.359	1%
Vila Pouca de Aguiar	Alfarela de Jales	26.147	28.796	35.347	37.674	7%
Vila Pouca de Aguiar	Bornes de Aguiar	55.010	59.803	67.904	71.860	6%
Vila Pouca de Aguiar	Bragado	32.834	36.518	43.455	46.187	6%
Vila Pouca de Aguiar	Capeludos	30.884	34.471	41.306	43.931	6%
Vila Pouca de Aguiar	Soutelo de Aguiar	23.326	26.535	32.973	35.181	7%
Vila Pouca de Aguiar	Telões	50.867	55.453	63.336	67.064	6%
Vila Pouca de Aguiar	Tresminas	47.169	51.570	59.259	62.783	6%
Vila Pouca de Aguiar	Valoura	25.620	28.943	35.502	37.837	7%
Vila Pouca de Aguiar	Vila Pouca de Aguiar	52.361	54.403	62.234	65.906	6%
Vila Pouca de Aguiar	Vreia de Bornes	30.739	32.781	39.142	41.284	5%
Vila Pouca de Aguiar	Vreia de Jales	48.184	52.636	60.378	63.958	6%
Vila Pouca de Aguiar	Sabroso de Aguiar	26.201	28.243	33.456	34.378	3%
Vila Pouca de Aguiar	Alvão	98.715	100.756	105.968	106.891	1%
Vila Pouca de Aguiar	União das freguesias de Pensalvos e Parada de Monteiros	64.134	69.383	77.963	82.422	6%
<b>ALTO TÂMEGA</b>	<b>118</b>	<b>4.886.486</b>	<b>5.247.117</b>	<b>6.011.616</b>	<b>6.284.466</b>	<b>4,5%</b>

Fonte: Orçamento do Estado de 2018 a 2020 | Mapa XX e Orçamento do Estado 2021 | Mapa 13

QUADRO RESUMO ALTO TÂMÉGA – FFF DE 2018 A 2021

Unidade: euros

(%)

Municípios	Freguesias	FFF 2018	FFF 2019	FFF 2020	FFF 2021	Varição 2021/2020
Boticas	10	489.991	525.706	594.301	622.733	5%
Chaves	39	1.510.585	1.609.945	1.840.563	1.909.190	4%
Montalegre	25	1.018.783	1.105.732	1.281.226	1.352.466	6%
Ribeira de Pena	5	307.521	323.519	355.659	366.651	3%
Valpaços	25	947.415	1.021.924	1.181.644	1.236.070	5%
Vila Pouca de Aguiar	14	612.191	660.291	758.223	797.356	5%
<b>Alto Tâmega</b>	<b>118</b>	<b>4.886.486</b>	<b>5.247.117</b>	<b>6.011.616</b>	<b>6.284.466</b>	<b>4,5%</b>

Fonte: Orçamento do Estado de 2018 a 2020 | Mapa XX e Orçamento do Estado 2021 | Mapa 13

## ÁREA METROPOLITANA DO PORTO

Unidade: euros (%)

Municípios	Freguesias	FFF 2018	FFF 2019	FFF 2020	FFF 2021	Variação 2021/2020
Arouca	Alvarenga	46.448	50.813	58.464	61.948	6%
Arouca	Chave	33.047	35.089	40.302	41.224	2%
Arouca	Escariz	41.232	43.274	48.487	50.645	4%
Arouca	Fermedo	34.322	36.364	41.577	42.499	2%
Arouca	Mansores	32.200	34.242	39.455	40.377	2%
Arouca	Moldes	43.382	45.424	51.235	53.839	5%
Arouca	Rossas	37.527	39.569	44.782	45.704	2%
Arouca	Santa Eulália	47.336	49.378	54.591	55.854	2%
Arouca	São Miguel do Mato	35.660	37.702	42.915	43.837	2%
Arouca	Tropeço	31.859	33.901	39.617	41.776	5%
Arouca	Urrô	30.598	32.640	37.853	38.775	2%
Arouca	Várzea	24.478	26.520	31.733	32.655	3%
Arouca	União das freguesias de Arouca e Burgo	97.237	99.279	104.491	105.414	1%
Arouca	União das freguesias de Cabreiros e Albergaria da Serra	54.448	59.213	67.284	71.209	6%
Arouca	União das freguesias de Canelas e Espiunca	67.966	70.008	75.220	76.143	1%
Arouca	União das freguesias de Covelo de Paivó e Janarde	61.809	66.942	75.399	79.730	6%
Espinho	Espinho	98.582	100.290	109.387	115.305	5%
Espinho	Paramos	68.121	69.754	73.918	74.656	1%
Espinho	Silvalde	85.750	87.383	91.547	92.285	1%
Espinho	União das freguesias de Anta e Guetim	135.459	137.091	141.255	145.257	3%
Gondomar	Lomba	75.000	76.633	80.797	81.535	1%
Gondomar	Rio Tinto	324.755	342.625	363.839	382.480	5%
Gondomar	Baguim do Monte (Rio Tinto)	114.609	121.972	132.153	139.209	5%
Gondomar	União das freguesias de Fânzeres e São Pedro da Cova	338.135	356.674	378.591	397.969	5%
Gondomar	União das freguesias de Foz do Sousa e Covelo	181.532	183.164	187.328	188.066	0,4%
Gondomar	União das freguesias de Gondomar (São Cosme), Valbom e Jovim	405.576	427.487	452.944	476.040	5%
Gondomar	União das freguesias de Melres e Medas	164.276	165.908	170.072	170.810	0,4%
Maia	Águas Santas	177.670	188.186	201.678	212.210	5%
Maia	Folgosa	63.321	64.954	69.118	69.856	1%
Maia	Milheirós	54.889	56.522	61.428	64.295	5%
Maia	Moreira	95.238	101.632	110.796	116.784	5%
Maia	São Pedro Fins	40.454	42.087	46.252	46.989	2%
Maia	Vila Nova da Telha	62.176	64.374	71.676	75.708	6%
Maia	Pedrouços	96.185	102.627	111.841	117.882	5%
Maia	Castêlo da Maia	255.123	256.755	260.919	261.657	0,3%
Maia	Cidade da Maia	334.472	352.828	374.552	393.728	5%
Maia	Nogueira e Silva Escura	113.282	114.914	119.078	119.816	1%
Matosinhos	União das freguesias de Custóias, Leça do Balio e Guifões	388.200	409.242	433.787	455.925	5%
Matosinhos	União das freguesias de Matosinhos e Leça da	380.845	401.520	425.679	447.412	5%



Municípios	Freguesias	FFF 2018	FFF 2019	FFF 2020	FFF 2021	Varição 2021/2020
	Palmeira					
Matosinhos	União das freguesias de Perafita, Lavra e Santa Cruz do Bispo	316.126	317.758	337.729	354.953	5%
Matosinhos	União das freguesias de São Mamede de Infesta e Senhora da Hora	362.360	382.110	405.298	426.011	5%
Oliveira de Azeméis	Carregosa	48.696	50.329	54.493	55.635	2%
Oliveira de Azeméis	Cesar	43.854	45.487	49.652	50.389	1%
Oliveira de Azeméis	Fajões	45.183	46.816	50.981	51.718	1%
Oliveira de Azeméis	Loureiro	60.364	61.997	66.161	66.899	1%
Oliveira de Azeméis	Macieira de Sarnes	36.096	37.729	41.894	42.631	2%
Oliveira de Azeméis	Ossela	44.624	46.257	50.422	51.159	1%
Oliveira de Azeméis	São Martinho da Gândara	37.830	39.463	43.628	44.365	2%
Oliveira de Azeméis	São Roque	66.741	68.374	72.538	73.276	1%
Oliveira de Azeméis	Vila de Cucujães	113.169	115.138	124.978	131.675	5%
Oliveira de Azeméis	União de Freguesias de Nogueira do Cravo e Pindelo	83.064	84.697	88.861	89.599	1%
Oliveira de Azeméis	União de Freguesias Oliveira de Azeméis, Santiago Riba-UI, UI, Macinhata Seixa, Madail	255.113	256.745	260.909	261.647	0,3%
Oliveira de Azeméis	União de Freguesias Pinheiro da Bemposta, Travanca e Palmaz	129.068	130.700	134.864	135.602	1%
Paredes	Aguiar de Sousa	63.729	65.362	69.526	70.264	1%
Paredes	Astromil	24.475	26.108	30.273	31.010	2%
Paredes	Baltar	58.602	60.235	64.399	67.109	4%
Paredes	Beire	37.329	38.962	43.127	43.864	2%
Paredes	Cete	40.642	42.275	46.440	47.177	2%
Paredes	Cristelo	25.472	27.105	31.270	32.007	2%
Paredes	Duas Igrejas	52.670	54.303	58.467	59.205	1%
Paredes	Gandra	71.777	76.999	84.932	89.627	6%
Paredes	Lordelo	102.414	107.952	117.432	123.752	5%
Paredes	Louredo	27.993	29.626	33.791	34.528	2%
Paredes	Parada de Todeia	33.230	34.863	39.028	39.765	2%
Paredes	Rebordosa	104.084	105.716	112.906	117.740	4%
Paredes	Recarei	64.664	66.297	70.461	71.278	1%
Paredes	Sobreira	70.635	72.268	76.432	77.170	1%
Paredes	Sobrosa	37.963	39.596	43.761	44.498	2%
Paredes	Vandoma	36.501	38.134	42.299	43.036	2%
Paredes	Vilela	56.270	57.903	64.881	68.564	6%
Paredes	Paredes	279.945	281.577	285.741	286.479	0,3%
Porto	Bonfim	237.809	244.130	260.419	273.889	5%
Porto	Campanhã	373.419	375.051	379.215	379.993	0,2%
Porto	Paranhos	403.910	425.738	451.108	474.112	5%
Porto	Ramalde	316.010	333.443	354.198	372.356	5%
Porto	União das freguesias de Aldoar, Foz do Douro e Nevogilde	299.608	301.240	320.385	335.881	5%
Porto	União das freguesias de Cedofeita, Santo Ildefonso, Sé, Miragaia, São Nicolau e Vitória	503.151	504.783	508.947	509.685	0,1%
Porto	União das freguesias de Lordelo do Ouro e Massarelos	272.290	287.537	305.997	321.745	5%

Municípios	Freguesias	FFF 2018	FFF 2019	FFF 2020	FFF 2021	Varição 2021/2020
Póvoa de Varzim	Balazar	51.780	53.413	57.577	58.314	1%
Póvoa de Varzim	Estela	52.567	54.200	58.364	59.102	1%
Póvoa de Varzim	Laundos	44.890	46.523	50.688	51.425	1%
Póvoa de Varzim	Rates	59.037	60.670	64.834	65.572	1%
Póvoa de Varzim	União das freguesias de Aver-o-Mar, Amorim e Terroso	155.585	157.217	169.161	177.157	5%
Póvoa de Varzim	União das freguesias de Aguçadoura e Navais	87.857	89.490	93.654	94.392	1%
Póvoa de Varzim	União das freguesias da Póvoa de Varzim, Beiriz e Argivai	285.981	301.913	321.091	337.594	5%
Santa Maria da Feira	Argoncilhe	89.913	91.546	100.206	105.665	5%
Santa Maria da Feira	Arrifana	72.720	74.353	81.013	84.629	4%
Santa Maria da Feira	Escapães	45.760	47.393	51.558	52.295	1%
Santa Maria da Feira	Fiães	90.479	92.112	97.407	101.649	4%
Santa Maria da Feira	Fornos	42.883	44.516	48.681	49.418	2%
Santa Maria da Feira	Lourosa	92.175	93.808	102.581	108.159	5%
Santa Maria da Feira	Milheirós de Poiares	50.193	51.826	55.990	56.727	1%
Santa Maria da Feira	Mozelos	68.706	73.775	81.547	86.073	6%
Santa Maria da Feira	Nogueira da Regedoura	59.842	62.798	70.021	73.971	6%
Santa Maria da Feira	São Paio Oleiros	53.643	55.276	59.440	60.178	1%
Santa Maria da Feira	Paços de Brandão	56.967	58.600	62.764	64.320	2%
Santa Maria da Feira	Rio Meão	59.519	61.152	65.316	67.733	4%
Santa Maria da Feira	Romariz	50.111	51.744	55.908	56.645	1%
Santa Maria da Feira	Sanguedo	50.487	52.120	56.284	57.021	1%
Santa Maria da Feira	Santa Maria de Lamas	58.543	60.176	64.340	66.794	4%
Santa Maria da Feira	São João de Ver	95.423	101.827	111.001	117.000	5%
Santa Maria da Feira	União de Fregusias Caldas de São Jorge e de Pigeiros	79.719	81.352	85.516	86.254	1%
Santa Maria da Feira	União de Fregusias Canedo, Vale e Vila Maior	198.730	200.362	204.526	205.264	0,4%
Santa Maria da Feira	União de Fregusias Lobão, Gião, Louredo e Guisande	185.434	187.066	191.230	191.968	0,4%
Santa Maria da Feira	União de Freguesias Santa Maria da Feira, Travanca, Sanfins e Espargo	234.121	235.753	239.917	240.655	0,3%
Santa Maria da Feira	União de Fregusias São Miguel do Souto e Mosteirô	112.622	114.254	118.418	119.156	1%
São João da Madeira	São João da Madeira	266.851	268.483	272.647	273.385	0,3%
Santo Tirso	Agrela	33.296	34.929	39.094	39.831	2%
Santo Tirso	Água Longa	49.970	51.603	55.767	56.504	1%
Santo Tirso	Aves	88.066	89.886	98.463	103.835	5%
Santo Tirso	Monte Córdova	60.769	62.402	66.566	67.304	1%
Santo Tirso	Rebordões	51.198	52.831	56.995	57.732	1%
Santo Tirso	Reguenga	31.501	33.134	37.299	38.036	2%
Santo Tirso	Roriz	52.762	54.395	58.559	59.297	1%
Santo Tirso	Negrelos (São Tomé)	55.729	57.362	61.526	62.264	1%
Santo Tirso	Vilarinho	54.269	55.902	60.066	60.804	1%
Santo Tirso	União das freguesias de Areias, Sequeiró, Lama e Palmeira	126.354	127.986	132.150	132.888	1%
Santo Tirso	União das freguesias de Campo (São Martinho), São Salvador do Campo e Negrelos (São Mamede)	113.380	115.012	119.176	119.914	1%

Municípios	Freguesias	FFF 2018	FFF 2019	FFF 2020	FFF 2021	Varição 2021/2020
Santo Tirso	União das freguesias de Carreira e Refojos de Riba de Ave	51.883	53.516	57.680	58.417	1%
Santo Tirso	União das freguesias de Lamelas e Guimarei	51.927	53.560	57.724	58.461	1%
Santo Tirso	União das freguesias de Santo Tirso, Couto (Santa Cristina e São Miguel) e Burgães	249.063	250.695	258.263	268.657	4%
Trofa	Covelas	52.346	53.979	58.143	58.881	1%
Trofa	Muro	32.669	34.302	38.467	39.204	2%
Trofa	União das freguesias de Alvarelhos e Guidões	83.224	84.857	89.021	89.759	1%
Trofa	União das freguesias de Bougado (São Martinho e Santiago)	204.990	216.872	231.798	243.836	5%
Trofa	União das freguesias de Coronado (São Romão e São Mamede)	105.570	107.202	113.219	118.066	4%
Vale de Cambra	Arões	73.772	75.814	81.026	81.949	1%
Vale de Cambra	São Pedro de Castelões	87.631	89.264	97.810	103.149	5%
Vale de Cambra	Cepelos	43.554	45.187	49.352	50.089	1%
Vale de Cambra	Junqueira	39.974	42.016	47.229	48.151	2%
Vale de Cambra	Macieira de Cambra	68.213	69.846	74.010	75.536	2%
Vale de Cambra	Roge	44.008	45.641	49.806	50.543	1%
Vale de Cambra	União das freguesias de Vila Chã, Codal e Vila Cova de Perrinho	120.567	122.199	126.363	127.101	1%
Valongo	Alfena	135.788	144.210	155.503	163.727	5%
Valongo	Ermesinde	280.671	296.337	315.237	331.447	5%
Valongo	Valongo	181.075	191.761	205.432	216.152	5%
Valongo	União das freguesias de Campo e Sobrado	221.702	223.334	227.498	228.236	0,3%
Vila do Conde	Árvore	53.756	58.059	65.045	68.746	6%
Vila do Conde	Aveleda	28.623	30.256	34.421	35.158	2%
Vila do Conde	Azurara	26.464	28.097	32.767	34.536	5%
Vila do Conde	Fajozes	30.477	32.110	36.275	37.012	2%
Vila do Conde	Gião	30.920	32.553	36.718	37.455	2%
Vila do Conde	Guilhabreu	37.535	39.168	43.333	44.070	2%
Vila do Conde	Junqueira	37.107	38.740	42.905	43.642	2%
Vila do Conde	Labruge	39.580	41.213	45.378	46.115	2%
Vila do Conde	Macieira da Maia	34.727	36.360	40.525	41.262	2%
Vila do Conde	Mindelo	47.279	48.912	53.077	53.814	1%
Vila do Conde	Modivas	33.713	35.346	39.511	40.248	2%
Vila do Conde	Vila Chã	44.777	46.410	50.575	51.312	1%
Vila do Conde	Vila do Conde	179.962	190.593	204.205	214.864	5%
Vila do Conde	Vilar de Pinheiro	36.221	37.854	42.019	42.756	2%
Vila do Conde	União das freguesias de Bagunte, Ferreiró, Outeiro Maior e Parada	107.106	108.738	112.902	113.640	1%
Vila do Conde	União das freguesias de Fornelo e Vairão	57.805	59.438	63.602	64.340	1%
Vila do Conde	União das freguesias de Malta e Canidelo	49.337	50.970	55.134	55.871	1%
Vila do Conde	União das freguesias de Retorta e Tougues	48.556	50.189	54.354	55.091	1%
Vila do Conde	União das freguesias de Rio Mau e Arcos	60.626	62.259	66.423	67.161	1%
Vila do Conde	União das freguesias de Touguinha e Touguinhó	54.111	55.744	59.908	60.646	1%
Vila do Conde	União das freguesias de Vilar e Mosteiró	54.752	56.385	60.549	61.287	1%

Municípios	Freguesias	FFF 2018	FFF 2019	FFF 2020	FFF 2021	Varição 2021/2020
Vila Nova de Gaia	Arcozelo	110.923	118.102	128.090	134.943	5%
Vila Nova de Gaia	Avintes	113.014	120.297	130.395	137.363	5%
Vila Nova de Gaia	Canelas	102.514	109.272	118.818	125.207	5%
Vila Nova de Gaia	Canidelo	169.155	179.245	192.290	202.353	5%
Vila Nova de Gaia	Madalena	92.546	98.807	107.830	113.670	5%
Vila Nova de Gaia	Oliveira do Douro	177.085	187.572	201.033	211.533	5%
Vila Nova de Gaia	São Félix da Marinha	107.067	114.053	123.838	130.478	5%
Vila Nova de Gaia	Vilar de Andorinho	128.005	136.038	146.923	154.718	5%
Vila Nova de Gaia	União das freguesias de Grijó e Sermonde	128.761	130.393	140.995	148.493	5%
Vila Nova de Gaia	União das freguesias de Gulpilhares e Valadares	181.043	191.728	205.397	216.115	5%
Vila Nova de Gaia	União das freguesias de Mafamude e Vilar do Paraíso	362.481	382.238	405.433	426.153	5%
Vila Nova de Gaia	União das freguesias de Pedroso e Seixezelo	209.332	218.560	233.571	245.698	5%
Vila Nova de Gaia	União das freguesias de Sandim, Olival, Lever e Crestuma	277.854	279.486	283.650	284.388	0,3%
Vila Nova de Gaia	União das freguesias de Santa Marinha e São Pedro da Afurada	266.458	281.413	299.566	314.993	5%
Vila Nova de Gaia	União das freguesias de Serzedo e Perosinho	146.454	151.252	162.897	171.490	5%
Área Metropolitana do Porto	173	19.374.664	20.063.385	21.331.157	22.042.702	3,3%

Fonte: Orçamento do Estado de 2018 a 2020 | Mapa XX e Orçamento do Estado 2021 | Mapa 13

## QUADRO RESUMO ÁREA METROPOLITANA DO PORTO – FFF DE 2018 A 2021

Unidade: euros

(%)

Municípios	Freguesias	FFF 2018	FFF 2019	FFF 2020	FFF 2021	Varição 2021/2020
Arouca	16	719.549	760.358	853.405	881.629	3%
Espinho	4	387.912	394.518	416.107	427.503	3%
Gondomar	7	1.603.883	1.674.463	1.765.724	1.836.109	4%
Maia	10	1.292.810	1.344.879	1.427.338	1.478.925	4%
Matosinhos	4	1.447.531	1.510.630	1.602.493	1.684.301	5%
Oliveira de Azeméis	12	963.802	983.732	1.039.381	1.054.595	1%
Paredes	18	1.188.395	1.225.281	1.315.166	1.347.073	2%
Porto	7	2.406.197	2.471.922	2.580.269	2.667.661	3%
Póvoa de Varzim	7	737.697	763.426	815.369	843.556	3%
Santa Maria da Feira	21	1.847.990	1.891.809	2.003.664	2.051.574	2%
São João da Madeira	1	266.851	268.483	272.647	273.385	0,3%
Santo Tirso	14	1.070.167	1.093.213	1.159.328	1.183.944	2%
Trofa	5	478.799	497.212	530.648	549.746	4%
Vale de Cambra	7	477.719	489.967	525.596	536.518	2%
Valongo	4	819.236	855.642	903.670	939.562	4%
Vila do Conde	21	1.093.434	1.139.394	1.239.626	1.269.026	2%
Vila Nova de Gaia	15	2.572.692	2.698.456	2.880.726	3.017.595	5%
Área Metropolitana do Porto	173	19.374.664	20.063.385	21.331.157	22.042.702	3,3%

Fonte: Orçamento do Estado de 2018 a 2020 | Mapa XX e Orçamento do Estado 2021 | Mapa 13

## AVE

		Unidade: euros				(%)
Municípios	Freguesias	FFF 2018	FFF 2019	FFF 2020	FFF 2021	Varição 2021/2020
Cabeceiras de Basto	Abadim	27.969	30.011	36.041	38.063	6%
Cabeceiras de Basto	Basto	24.500	26.542	31.755	32.677	3%
Cabeceiras de Basto	Bucos	28.943	32.218	38.940	41.447	6%
Cabeceiras de Basto	Cabeceiras de Basto	36.072	39.275	46.350	49.227	6%
Cabeceiras de Basto	Cavez	43.896	45.938	51.151	52.514	3%
Cabeceiras de Basto	Faia	24.474	26.516	31.729	32.651	3%
Cabeceiras de Basto	Pedraça	28.603	30.645	35.858	36.780	3%
Cabeceiras de Basto	Rio Douro	48.163	52.614	60.355	63.933	6%
Cabeceiras de Basto	União das freguesias de Alvite e Passos	51.648	53.690	58.902	59.824	2%
Cabeceiras de Basto	União das freguesias de Arco de Baúlhe e Vila Nune	55.641	57.683	62.895	63.818	1%
Cabeceiras de Basto	União das freguesias de Gondíães e Vilar de Cunhas	54.458	59.223	67.295	71.220	6%
Cabeceiras de Basto	União das freguesias de Refojos de Basto, Outeiro e Painzela	107.644	109.685	114.897	115.820	1%
Fafe	Armil	24.474	26.516	31.729	32.651	3%
Fafe	Estorãos	32.451	34.493	39.706	40.628	2%
Fafe	Fafe	128.477	136.942	148.899	156.905	5%
Fafe	Fornelos	26.781	28.823	34.036	34.958	3%
Fafe	Golães	37.107	39.149	44.362	45.284	2%
Fafe	Medelo	25.471	27.513	32.726	33.648	3%
Fafe	Passos	25.774	27.816	33.029	33.951	3%
Fafe	Quinchães	40.447	42.489	47.702	48.624	2%
Fafe	Regadas	33.961	36.003	41.216	42.138	2%
Fafe	Revelhe	24.474	26.516	31.729	32.651	3%
Fafe	Ribeiros	24.474	26.516	31.729	32.651	3%
Fafe	Arões (Santa Cristina)	25.471	27.513	32.726	33.648	3%
Fafe	São Gens	37.697	39.739	44.952	45.874	2%
Fafe	Silvares (São Martinho)	30.809	32.851	38.064	38.986	2%
Fafe	Arões (São Romão)	48.917	50.959	56.171	57.093	2%
Fafe	Travassós	33.995	36.037	41.250	42.172	2%
Fafe	Vinhós	24.474	26.516	31.729	32.651	3%
Fafe	União de freguesias de Aboim, Felgueiras, Gontim e Pedraído	96.819	98.861	104.073	104.996	1%
Fafe	União de freguesias de Agrela e Serafão	61.211	63.253	68.465	69.388	1%
Fafe	União de freguesias de Antime e Silvares (São Clemente)	60.585	62.627	67.839	68.762	1%
Fafe	União de freguesias de Ardegão, Arnozela e Seidões	84.435	86.477	91.689	92.612	1%
Fafe	União de freguesias de Cepães e Fareja	62.237	64.279	69.491	70.414	1%
Fafe	União de freguesias de Freitas e Vila Cova	56.290	58.332	63.544	64.467	1%

Municípios	Freguesias	FFF 2018	FFF 2019	FFF 2020	FFF 2021	Varição 2021/2020
Fafe	União de freguesias de Monte e Queimadela	56.509	58.551	63.763	64.686	1%
Fafe	União de freguesias de Moreira do Rei e Várzea Cova	77.586	79.628	84.840	85.763	1%
Guimarães	Aldão	24.474	26.107	30.272	31.009	2%
Guimarães	Azurém	83.369	86.429	94.833	100.023	5%
Guimarães	Barco	28.736	30.369	34.534	35.271	2%
Guimarães	Brito	56.334	57.967	64.178	67.149	5%
Guimarães	Caldelas	48.156	52.197	58.890	62.283	6%
Guimarães	Costa	43.168	46.960	53.392	56.509	6%
Guimarães	Creixomil	75.451	80.857	88.983	93.881	6%
Guimarães	Fermentões	48.922	53.002	59.735	63.170	6%
Guimarães	Gonça	31.079	32.712	36.877	37.614	2%
Guimarães	Gondar	35.978	37.611	41.776	42.513	2%
Guimarães	Guardizela	40.206	41.839	46.004	46.741	2%
Guimarães	Infantas	35.097	36.730	40.895	41.632	2%
Guimarães	Longos	33.872	35.505	39.670	40.407	2%
Guimarães	Lordelo	58.173	59.806	63.970	64.708	1%
Guimarães	Mesão Frio	49.872	51.505	55.669	57.077	3%
Guimarães	Moreira de Cónegos	68.352	69.985	74.149	74.887	1%
Guimarães	Nespereira	43.724	45.357	49.522	50.259	1%
Guimarães	Pencelo	26.230	27.863	32.028	32.765	2%
Guimarães	Pinheiro	25.471	27.104	31.269	32.006	2%
Guimarães	Polvoreira	48.528	50.161	54.326	55.063	1%
Guimarães	Ponte	57.614	62.128	69.317	73.231	6%
Guimarães	Ronfe	54.711	56.344	60.508	61.246	1%
Guimarães	Prazins (Santa Eufémia)	25.471	27.104	31.269	32.006	2%
Guimarães	Selho (São Cristóvão)	32.174	33.807	37.972	38.709	2%
Guimarães	Selho (São Jorge)	60.478	62.274	69.471	73.393	6%
Guimarães	Candoso (São Martinho)	30.024	31.657	35.822	36.559	2%
Guimarães	Sande (São Martinho)	42.366	43.999	48.164	48.901	2%
Guimarães	São Torcato	48.644	50.277	54.441	55.178	1%
Guimarães	Serzedelo	54.442	56.075	60.239	60.977	1%
Guimarães	Silvares	41.181	42.814	46.979	47.716	2%
Guimarães	Urgezes	59.915	61.548	65.712	68.496	4%
Guimarães	União das freguesias de Abação e Gémeos	70.651	72.284	76.448	77.186	1%
Guimarães	União das freguesias de Airão Santa Maria, Airão São João e Vermil	92.014	93.647	97.811	98.549	1%
Guimarães	União das freguesias de Arosa e Castelões	56.290	58.332	63.544	64.467	1%
Guimarães	União das freguesias de Atães e Rendufe	69.432	71.065	75.229	75.967	1%
Guimarães	União das freguesias de Briteiros Santo Estêvão e Donim	59.622	61.255	65.419	66.157	1%
Guimarães	União das freguesias de Briteiros São Salvador e Briteiros Santa Leocádia	60.282	61.915	66.079	66.817	1%
Guimarães	União das freguesias de Candoso São Tiago e Mascotelos	58.584	60.217	64.381	65.119	1%
Guimarães	União das freguesias de Conde e Gandarela	58.357	59.990	64.154	64.892	1%
Guimarães	União das freguesias de Leitões, Oleiros e Figueiredo	84.435	86.068	90.232	90.970	1%

Municípios	Freguesias	FFF 2018	FFF 2019	FFF 2020	FFF 2021	Varição 2021/2020
Guimarães	União das freguesias de Oliveira, São Paio e São Sebastião	104.282	105.914	110.078	110.816	1%
Guimarães	União das freguesias de Prazins Santo Tirso e Corvite	49.449	51.082	55.246	55.983	1%
Guimarães	União das freguesias de Sande São Lourenço e Balazar	58.274	59.907	64.071	64.809	1%
Guimarães	União das freguesias de Sande Vila Nova e Sande São Clemente	75.217	76.850	81.014	81.752	1%
Guimarães	União das freguesias de Selho São Lourenço e Gominhães	57.438	59.071	63.235	63.973	1%
Guimarães	União das freguesias de Serzedo e Calvos	60.949	62.582	66.746	67.484	1%
Guimarães	União das freguesias de Souto Santa Maria, Souto São Salvador e Gondomar	84.855	86.488	90.652	91.390	1%
Guimarães	União das freguesias de Tabuadelo e São Faustino	64.431	66.064	70.228	70.966	1%
Mondim de Basto	Atei	45.622	47.664	52.877	53.799	2%
Mondim de Basto	Bilhó	41.686	44.579	51.919	55.075	6%
Mondim de Basto	Mondim de Basto	70.619	72.661	77.873	78.796	1%
Mondim de Basto	Vilar de Ferreiros	43.972	46.014	51.227	53.399	4%
Mondim de Basto	União das freguesias de Campanhó e Paradaça	72.324	74.366	79.578	80.501	1%
Mondim de Basto	União das freguesias de Ermelo e Pardelhas	78.307	80.349	89.477	94.499	6%
Póvoa de Lanhoso	Covelas	24.475	26.517	31.730	32.652	3%
Póvoa de Lanhoso	Ferreiros	24.475	26.517	31.730	32.652	3%
Póvoa de Lanhoso	Galegos	24.475	26.517	31.730	32.652	3%
Póvoa de Lanhoso	Garfe	27.241	29.283	34.496	35.418	3%
Póvoa de Lanhoso	Geraz do Minho	24.475	26.517	31.730	32.652	3%
Póvoa de Lanhoso	Lanhoso	24.475	26.517	31.730	32.652	3%
Póvoa de Lanhoso	Monsul	24.475	26.517	31.730	32.652	3%
Póvoa de Lanhoso	Póvoa de Lanhoso (Nossa Senhora do Amparo)	55.626	57.668	65.662	69.506	6%
Póvoa de Lanhoso	Rendufinho	24.961	27.003	32.216	33.138	3%
Póvoa de Lanhoso	Santo Emilião	24.475	26.517	31.730	32.652	3%
Póvoa de Lanhoso	São João de Rei	24.475	26.517	31.730	32.652	3%
Póvoa de Lanhoso	Serzedelo	26.705	28.747	33.960	34.882	3%
Póvoa de Lanhoso	Sobradelo da Goma	29.477	31.519	36.732	37.654	3%
Póvoa de Lanhoso	Taíde	32.203	34.245	39.458	40.380	2%
Póvoa de Lanhoso	Travassos	24.475	26.517	31.730	32.652	3%
Póvoa de Lanhoso	Vilela	24.475	26.517	31.730	32.652	3%
Póvoa de Lanhoso	União das freguesias de Águas Santas e Moure	48.368	50.410	55.623	56.545	2%
Póvoa de Lanhoso	União das freguesias de Calvos e Frades	48.950	50.992	56.204	57.126	2%
Póvoa de Lanhoso	União das freguesias de Campos e Louredo	49.492	51.534	56.746	57.668	2%
Póvoa de Lanhoso	União das freguesias de Esperança e Brunhais	48.950	50.992	56.204	57.126	2%
Póvoa de Lanhoso	União das freguesias de Fonte Arcada e Oliveira	54.157	56.199	61.411	62.334	2%
Póvoa de Lanhoso	União das freguesias de Verim, Friande e Ajude	64.484	66.526	71.738	72.661	1%
Vieira do Minho	Cantelães	28.637	30.679	35.892	36.814	3%
Vieira do Minho	Eira Vedra	24.475	26.517	31.730	32.652	3%
Vieira do Minho	Guilhofrei	30.579	32.621	37.834	38.756	2%
Vieira do Minho	Louredo	24.475	26.517	31.730	32.652	3%
Vieira do Minho	Mosteiro	28.311	30.353	35.566	36.488	3%

Municípios	Freguesias	FFF 2018	FFF 2019	FFF 2020	FFF 2021	Varição 2021/2020
Vieira do Minho	Parada do Bouro	24.475	26.517	31.730	32.652	3%
Vieira do Minho	Pinheiro	24.475	26.517	31.730	32.652	3%
Vieira do Minho	Rossas	50.126	52.168	57.380	59.751	4%
Vieira do Minho	Salamonde	24.475	26.517	31.730	32.652	3%
Vieira do Minho	Tabuaças	26.936	28.978	34.191	35.113	3%
Vieira do Minho	Vieira do Minho	37.151	39.193	44.406	45.328	2%
Vieira do Minho	União das freguesias de Anissó e Soutelo	48.950	50.992	56.204	57.126	2%
Vieira do Minho	União das freguesias de Anjos e Vilar do Chão	50.948	52.990	58.202	59.124	2%
Vieira do Minho	União das freguesias de Caniçada e Soengas	39.807	41.849	47.062	47.984	2%
Vieira do Minho	União das freguesias de Ruivães e Campos	65.627	67.669	72.881	73.804	1%
Vieira do Minho	União das freguesias de Ventosa e Cova	48.950	50.992	56.204	57.126	2%
Vila Nova de Famalicão	Bairro	49.680	51.313	55.477	56.214	1%
Vila Nova de Famalicão	Brufe	34.377	36.010	40.175	40.912	2%
Vila Nova de Famalicão	Castelões	32.251	33.884	38.049	38.786	2%
Vila Nova de Famalicão	Cruz	31.469	33.102	37.267	38.004	2%
Vila Nova de Famalicão	Delães	42.275	43.908	50.187	52.888	5%
Vila Nova de Famalicão	Fradelos	59.117	60.750	64.914	65.652	1%
Vila Nova de Famalicão	Gavião	51.408	53.041	57.205	57.942	1%
Vila Nova de Famalicão	Joane	80.112	85.751	94.121	99.276	5%
Vila Nova de Famalicão	Landim	44.089	45.722	49.887	50.624	1%
Vila Nova de Famalicão	Louro	37.835	39.468	43.633	44.370	2%
Vila Nova de Famalicão	Lousado	52.651	54.284	58.448	59.186	1%
Vila Nova de Famalicão	Mogege	30.762	32.395	36.560	37.297	2%
Vila Nova de Famalicão	Nine	42.214	43.847	48.012	48.749	2%
Vila Nova de Famalicão	Pedome	33.991	35.624	39.789	40.526	2%
Vila Nova de Famalicão	Pousada de Saramagos	26.387	28.020	32.185	33.708	5%
Vila Nova de Famalicão	Requião	47.594	49.227	53.392	54.129	1%
Vila Nova de Famalicão	Riba de Ave	40.468	42.101	46.266	47.525	3%
Vila Nova de Famalicão	Ribeirão	86.775	92.747	101.467	106.989	5%
Vila Nova de Famalicão	Oliveira (Santa Maria)	46.532	48.165	52.330	53.067	1%
Vila Nova de Famalicão	Vale (São Martinho)	33.919	35.552	39.717	40.454	2%
Vila Nova de Famalicão	Oliveira (São Mateus)	42.402	44.035	48.200	48.937	2%
Vila Nova de Famalicão	Vermoim	44.633	46.266	50.431	51.168	1%



Municípios	Freguesias	FFF 2018	FFF 2019	FFF 2020	FFF 2021	Varição 2021/2020
Vila Nova de Famalicão	Vilarinho das Cambas	34.032	35.665	39.830	40.567	2%
Vila Nova de Famalicão	União das freguesias de Antas e Abade de Vermoim	86.233	87.866	92.030	93.828	2%
Vila Nova de Famalicão	União das freguesias de Arnoso (Santa Maria e Santa Eulália) e Sezures	81.933	83.566	87.730	88.468	1%
Vila Nova de Famalicão	União das freguesias de Avidos e Lagoa	49.947	51.580	55.744	56.481	1%
Vila Nova de Famalicão	União das freguesias de Carreira e Bente	51.155	52.788	56.952	57.689	1%
Vila Nova de Famalicão	União das freguesias de Esmeriz e Cabeçudos	61.173	62.806	66.970	67.708	1%
Vila Nova de Famalicão	União das freguesias de Gondifelos, Cavalões e Outiz	90.870	92.503	96.667	97.405	1%
Vila Nova de Famalicão	União das freguesias de Lemenhe, Mouquim e Jesufrei	80.332	81.965	86.129	86.867	1%
Vila Nova de Famalicão	União das freguesias de Ruivães e Novais	59.777	61.410	65.574	66.312	1%
Vila Nova de Famalicão	União das freguesias de Seide	49.242	50.875	55.039	55.776	1%
Vila Nova de Famalicão	União das freguesias de Vale (São Cosme), Telhado e Portela	101.771	103.403	107.567	108.305	1%
Vila Nova de Famalicão	União das freguesias de Vila Nova de Famalicão e Calendário	155.279	164.675	176.992	186.290	5%
Vizela	Santa Eulália	61.109	62.742	69.962	73.909	6%
Vizela	Infias	26.344	27.977	32.142	32.879	2%
Vizela	Vizela (Santo Adrião)	38.409	40.042	44.207	44.944	2%
Vizela	União das freguesias de Caldas de Vizela (São Miguel e São João)	117.032	118.664	126.952	132.324	4%
Vizela	União das freguesias de Tagilde e Vizela (São Paio)	53.705	55.338	59.502	60.240	1%
<b>AVE</b>	<b>168</b>	<b>8.165.286</b>	<b>8.519.330</b>	<b>9.379.934</b>	<b>9.606.347</b>	<b>2,4%</b>

Fonte: Orçamento do Estado de 2018 a 2020 | Mapa XX e Orçamento do Estado 2021 | Mapa 13

## QUADRO RESUMO AVE – FFF DE 2018 A 2021

Unidade: euros

(%)

Municípios	Freguesias	FFF 2018	FFF 2019	FFF 2020	FFF 2021	Varição 2021/2020
Cabeceiras de Basto	12	532.011	564.040	636.168	657.974	3%
Fafe	25	1.180.926	1.238.399	1.375.459	1.405.601	2%
Guimarães	48	2.576.774	2.670.824	2.895.433	2.958.676	2%
Mondim de Basto	6	352.530	365.633	402.951	416.069	3%
Póvoa de Lanhoso	22	755.364	800.288	917.750	940.958	3%
Vieira do Minho	16	578.397	611.069	694.472	710.674	2%
Vila Nova de Famalicão	34	1.892.685	1.964.314	2.124.936	2.172.099	2%
Vizela	5	296.599	304.763	332.765	344.296	3%
<b>AVE</b>	<b>168</b>	<b>8.165.286</b>	<b>8.519.330</b>	<b>9.379.934</b>	<b>9.606.347</b>	<b>2,4%</b>

Fonte: Orçamento do Estado de 2018 a 2020 | Mapa XX e Orçamento do Estado 2021 | Mapa 13

## CÁVADO

Unidade: euros (%)

Municípios	Freguesias	FFF 2018	FFF 2019	FFF 2020	FFF 2021	Varição 2021/2020
Amares	Barreiros	24.476	26.109	30.274	31.011	2%
Amares	Bico	24.476	26.109	30.274	31.011	2%
Amares	Caires	24.984	26.617	30.782	31.519	2%
Amares	Carrazedo	24.476	26.109	30.274	31.011	2%
Amares	Dornelas	24.476	26.109	30.274	31.011	2%
Amares	Fiscal	24.476	26.109	30.274	31.011	2%
Amares	Goães	24.476	26.518	31.731	32.653	3%
Amares	Lago	33.565	35.198	39.363	40.100	2%
Amares	Rendufe	25.661	27.294	31.459	32.196	2%
Amares	Bouro (Santa Maria)	25.761	27.394	31.559	32.296	2%
Amares	Bouro (Santa Marta)	26.512	28.554	33.767	34.689	3%
Amares	União das freguesias de Amares e Figueiredo	50.327	51.960	56.124	56.861	1%
Amares	União das freguesias de Caldelas, Sequeiros e Paranhos	65.832	67.874	73.086	74.009	1%
Amares	União das freguesias de Ferreiros, Prozelo e Besteiros	85.898	87.531	91.695	92.433	1%
Amares	União das freguesias de Torre e Portela	41.198	42.831	46.996	47.733	2%
Amares	União das freguesias de Vilela, Seramil e Paredes Secas	64.252	66.294	71.506	72.429	1%
Barcelos	Abade de Neiva	35.217	36.850	41.015	41.752	2%
Barcelos	Aborim	25.447	27.080	31.245	31.982	2%
Barcelos	Adães	24.476	26.109	30.274	31.011	2%
Barcelos	Airó	24.476	26.109	30.274	31.011	2%
Barcelos	Aldreu	24.476	26.109	30.274	31.011	2%
Barcelos	Alvelos	36.223	37.856	42.021	42.758	2%
Barcelos	Arcozelo	97.614	104.127	113.416	119.535	5%
Barcelos	Areias	25.002	26.635	30.800	31.537	2%
Barcelos	Balugães	24.476	26.109	30.274	31.011	2%
Barcelos	Barcelinhos	30.680	32.313	36.478	37.215	2%
Barcelos	Barqueiros	36.348	37.981	42.146	42.883	2%
Barcelos	Cambeses	25.568	27.201	31.366	32.103	2%
Barcelos	Carapeços	37.058	38.691	42.856	43.593	2%
Barcelos	Carvalho	26.688	28.321	32.486	33.223	2%
Barcelos	Carvalhas	24.476	26.109	30.274	31.011	2%
Barcelos	Cossourado	25.670	27.303	31.468	32.205	2%
Barcelos	Cristelo	35.564	37.197	41.362	42.099	2%
Barcelos	Fornelos	24.476	26.109	30.274	31.011	2%
Barcelos	Fragoso	39.852	41.485	45.650	46.387	2%
Barcelos	Gilmonde	30.212	31.845	36.010	36.747	2%
Barcelos	Lama	25.472	27.105	31.270	32.007	2%
Barcelos	Lijó	36.076	37.709	41.874	42.611	2%
Barcelos	Macieira de Rates	36.953	38.586	42.751	43.488	2%
Barcelos	Manhente	30.127	31.760	35.925	36.662	2%
Barcelos	Martim	37.101	38.734	42.899	43.636	2%

Municípios	Freguesias	FFF 2018	FFF 2019	FFF 2020	FFF 2021	Varição 2021/2020
Barcelos	Moure	24.476	26.109	30.274	31.011	2%
Barcelos	Oliveira	26.025	27.658	31.823	32.560	2%
Barcelos	Palme	28.278	29.911	34.076	34.813	2%
Barcelos	Panque	24.476	26.109	30.274	31.011	2%
Barcelos	Paradela	26.006	27.639	31.804	32.541	2%
Barcelos	Pereira	27.300	28.933	33.098	33.835	2%
Barcelos	Perelhal	32.648	34.281	38.446	39.183	2%
Barcelos	Pousa	39.559	41.192	45.357	46.094	2%
Barcelos	Remelhe	29.879	31.512	35.677	36.414	2%
Barcelos	Roriz	36.537	38.170	42.335	43.072	2%
Barcelos	Rio Covo (Santa Eugénia)	25.472	27.105	31.270	32.007	2%
Barcelos	Galegos (Santa Maria)	36.423	38.056	42.221	44.341	5%
Barcelos	Galegos (São Martinho)	28.695	30.328	34.493	35.230	2%
Barcelos	Tamel (São Veríssimo)	43.815	45.448	49.613	50.350	1%
Barcelos	Silva	24.476	26.109	30.274	31.011	2%
Barcelos	Ucha	28.024	29.657	33.822	34.559	2%
Barcelos	Várzea	25.472	27.105	31.270	32.007	2%
Barcelos	Vila Seca	28.280	29.913	34.078	34.815	2%
Barcelos	União das freguesias de Alheira e Igreja Nova	52.439	54.072	58.236	58.974	1%
Barcelos	União das freguesias de Alvito (São Pedro e São Martinho) e Couto	73.429	75.062	79.226	79.964	1%
Barcelos	União das freguesias de Areias de Vilar e Encourados	53.682	55.315	59.479	60.217	1%
Barcelos	União das freguesias de Barcelos, Vila Boa e Vila Frescainha (São Martinho e São Pedro)	133.552	135.184	139.348	140.086	1%
Barcelos	União das freguesias de Campo e Tamel (São Pedro Fins)	48.952	50.585	54.749	55.486	1%
Barcelos	União das freguesias de Carreira e Fonte Coberta	52.707	54.340	58.504	59.242	1%
Barcelos	União das freguesias de Chorente, Góios, Courel, Pedra Furada e Gual	122.382	124.014	128.178	128.916	1%
Barcelos	União das freguesias de Creixomil e Mariz	48.952	50.585	54.749	55.486	1%
Barcelos	União das freguesias de Durrães e Tregosa	48.952	50.585	54.749	55.486	1%
Barcelos	União das freguesias de Gamil e Midões	48.952	50.585	54.749	55.486	1%
Barcelos	União das freguesias de Milhazes, Vilar de Figos e Faria	73.605	75.238	79.402	80.140	1%
Barcelos	União das freguesias de Negreiros e Chavão	56.710	58.343	62.507	63.245	1%
Barcelos	União das freguesias de Quintiães e Aguiar	48.952	50.585	54.749	55.486	1%
Barcelos	União das freguesias de Sequeade e Bastuço (São João e Santo Estevão)	73.429	75.062	79.226	79.964	1%
Barcelos	União das freguesias de Silveiros e Rio Covo (Santa Eulália)	51.253	52.886	57.050	57.787	1%
Barcelos	União das freguesias de Tamel (Santa Leocádia) e Vilar do Monte	48.952	50.585	54.749	55.486	1%
Barcelos	União das freguesias de Viatodos, Grimancelos, Minhotães e Monte de Fralães	107.549	109.181	113.345	114.083	1%
Barcelos	União das freguesias de Vila Cova e Feitos	61.884	63.517	67.681	68.419	1%
Braga	Adaúfe	51.649	53.282	57.446	58.183	1%
Braga	Espinho	28.233	29.866	34.031	34.768	2%
Braga	Esporões	33.530	35.163	39.328	40.065	2%

Municípios	Freguesias	FFF 2018	FFF 2019	FFF 2020	FFF 2021	Varição 2021/2020
Braga	Figueiredo	25.159	26.792	30.957	31.694	2%
Braga	Gualtar	46.148	50.089	56.676	59.958	6%
Braga	Lamas	24.176	25.809	29.974	30.711	2%
Braga	Mire de Tibães	38.796	40.429	44.594	45.331	2%
Braga	Padim da Graça	30.107	31.740	35.905	36.642	2%
Braga	Palmeira	56.488	60.946	68.076	71.928	6%
Braga	Pedralva	32.894	34.527	38.692	39.429	2%
Braga	Priscos	27.456	29.089	33.254	33.991	2%
Braga	Ruilhe	25.158	26.791	30.956	31.693	2%
Braga	Braga (São Vicente)	71.059	76.245	84.140	88.796	6%
Braga	Braga (São Vítor)	145.746	154.666	166.482	175.255	5%
Braga	Sequeira	35.175	36.808	40.973	41.710	2%
Braga	Sobreposta	27.588	29.221	33.386	34.123	2%
Braga	Tadim	24.175	25.808	29.973	30.710	2%
Braga	Tebosa	24.777	26.410	30.575	31.312	2%
Braga	União das freguesias de Arentim e Cunha	48.290	49.923	54.088	54.825	1%
Braga	União das freguesias de Braga (Maximinos, Sé e Cividade)	129.936	138.065	149.051	156.952	5%
Braga	União das freguesias de Braga (São José de São Lázaro e São João do Souto)	138.466	145.003	156.336	164.601	5%
Braga	União das freguesias de Cabreiros e Passos (São Julião)	54.530	56.163	60.327	61.065	1%
Braga	União das freguesias de Celeirós, Aveleda e Vimieiro	91.604	93.237	97.401	98.139	1%
Braga	União das freguesias de Crespos e Pousada	48.679	50.312	54.476	55.213	1%
Braga	União das freguesias de Escudeiros e Penso (Santo Estêvão e São Vicente)	73.577	75.210	79.374	80.112	1%
Braga	União das freguesias de Este (São Pedro e São Mamede)	65.472	67.105	71.269	72.007	1%
Braga	União das freguesias de Ferreiros e Gondizalves	80.602	86.266	94.662	99.844	5%
Braga	União das freguesias de Guisande e Oliveira (São Pedro)	48.352	49.985	54.150	54.887	1%
Braga	União das freguesias de Lomar e Arcos	70.090	71.998	79.681	84.114	6%
Braga	União das freguesias de Merelim (São Paio), Panoias e Parada de Tibães	82.134	83.767	87.931	88.669	1%
Braga	União das freguesias de Merelim (São Pedro) e Frossos	53.685	55.318	59.482	60.220	1%
Braga	União das freguesias de Morreira e Trandearas	48.351	49.984	54.149	54.886	1%
Braga	União das freguesias de Nogueira, Fraião e Lamações	109.884	117.011	126.944	133.740	5%
Braga	União das freguesias de Nogueiró e Tenões	49.128	53.218	59.962	63.409	6%
Braga	União das freguesias de Real, Dume e Semelhe	102.048	108.783	118.305	124.669	5%
Braga	União das freguesias de Santa Lucrécia de Algeriz e Navarra	48.351	49.984	54.149	54.886	1%
Braga	União das freguesias de Vilaça e Fradelos	48.351	49.984	54.149	54.886	1%
Esposende	Antas	37.422	39.055	43.220	43.957	2%
Esposende	Forjães	39.565	41.198	45.363	46.100	2%
Esposende	Gemeses	26.639	28.272	32.437	33.174	2%
Esposende	Vila Chã	32.214	33.847	38.012	38.749	2%
Esposende	União das freguesias de Apúlia e Fão	100.791	102.423	106.587	107.325	1%
Esposende	União das freguesias de Belinho e Mar	64.041	65.674	69.838	70.576	1%
Esposende	União das freguesias de Esposende, Marinhas e Gandra	139.259	140.891	145.055	145.793	1%

Municípios	Freguesias	FFF 2018	FFF 2019	FFF 2020	FFF 2021	Varição 2021/2020
Esposende	União das freguesias de Fonte Boa e Rio Tinto	52.962	54.595	58.759	59.497	1%
Esposende	União das freguesias de Palmeira de Faro e Curvos	59.985	61.618	65.782	66.520	1%
Terras de Bouro	Balança	24.475	26.517	31.730	32.652	3%
Terras de Bouro	Campo do Gerês	49.364	53.875	61.679	65.324	6%
Terras de Bouro	Carvalheira	24.475	26.517	31.730	32.652	3%
Terras de Bouro	Covide	27.493	30.910	37.567	40.005	6%
Terras de Bouro	Gondoriz	24.475	26.517	31.730	32.652	3%
Terras de Bouro	Moimenta	24.475	26.517	31.730	32.652	3%
Terras de Bouro	Ribeira	23.989	26.031	31.244	32.166	3%
Terras de Bouro	Rio Caldo	30.522	32.564	37.777	38.699	2%
Terras de Bouro	Souto	24.475	26.517	31.730	32.652	3%
Terras de Bouro	Valdosende	26.567	28.609	33.822	34.744	3%
Terras de Bouro	Vilar da Veiga	63.814	69.047	77.610	82.051	6%
Terras de Bouro	União das freguesias de Chamoim e Vilar	47.876	49.918	55.131	56.053	2%
Terras de Bouro	União das freguesias de Choreense e Monte	50.551	52.593	57.805	58.727	2%
Terras de Bouro	União das freguesias de Cibões e Brufe	49.350	51.392	56.604	57.526	2%
Vila Verde	Atiães	24.475	26.517	31.730	32.652	3%
Vila Verde	Cabanelas	36.535	38.577	43.790	44.712	2%
Vila Verde	Cervães	37.230	39.272	44.485	45.407	2%
Vila Verde	Coucheiro	24.475	26.517	31.730	32.652	3%
Vila Verde	Dossãos	24.475	26.517	31.730	32.652	3%
Vila Verde	Freiriz	27.320	29.362	34.575	35.497	3%
Vila Verde	Gême	24.475	26.517	31.730	32.652	3%
Vila Verde	Lage	36.221	38.263	43.476	45.044	4%
Vila Verde	Lanhas	24.475	26.517	31.730	32.652	3%
Vila Verde	Loureira	24.092	26.134	31.347	32.269	3%
Vila Verde	Moure	28.932	30.974	36.187	37.109	3%
Vila Verde	Oleiros	25.472	27.514	32.727	33.649	3%
Vila Verde	Parada de Gatim	24.475	26.517	31.730	32.652	3%
Vila Verde	Pico	24.475	26.517	31.730	32.652	3%
Vila Verde	Ponte	24.475	26.517	31.730	32.652	3%
Vila Verde	Sabariz	24.475	26.517	31.730	32.652	3%
Vila Verde	Vila de Prado	56.342	58.384	63.596	64.519	1%
Vila Verde	Prado (São Miguel)	24.475	26.517	31.730	32.652	3%
Vila Verde	Soutelo	34.811	36.853	42.066	42.988	2%
Vila Verde	Turiz	25.472	27.514	32.727	33.649	3%
Vila Verde	Valdreu	35.537	37.579	42.792	43.714	2%
Vila Verde	Aboim da Nóbrega e Gondomar	53.406	55.448	60.660	61.583	2%
Vila Verde	União das freguesias da Ribeira do Neiva	208.631	210.672	215.884	216.807	0,4%
Vila Verde	União das freguesias de Carreiras (São Miguel) e Carreiras (Santiago)	56.293	58.335	63.547	64.470	1%
Vila Verde	União das freguesias de Escariz (São Mamede) e Escariz (São Martinho)	56.293	58.335	63.547	64.470	1%
Vila Verde	União das freguesias de Esqueiros, Nevogilde e Travassós	83.406	85.448	90.660	91.583	1%

Municípios	Freguesias	FFF 2018	FFF 2019	FFF 2020	FFF 2021	Varição 2021/2020
Vila Verde	União das freguesias de Marrancos e Arcozelo	56.293	58.335	63.547	64.470	1%
Vila Verde	União das freguesias de Oriz (Santa Marinha) e Oriz (São Miguel)	56.104	58.146	63.358	64.281	1%
Vila Verde	União das freguesias de Pico de Regalados, Gondiaes e Mós	84.440	86.482	91.694	92.617	1%
Vila Verde	União das freguesias de Sande, Vilarinho, Barros e Gomide	112.587	114.628	119.840	120.763	1%
Vila Verde	União das freguesias de Valbom (São Pedro), Passô e Valbom (São Martinho)	83.396	85.438	90.650	91.573	1%
Vila Verde	União das freguesias do Vade	131.709	133.750	138.962	139.885	1%
Vila Verde	Vila Verde e Barbudo	83.719	85.761	90.973	93.684	3%
<b>Cávado</b>	<b>170</b>	<b>8.016.362</b>	<b>8.371.470</b>	<b>9.197.637</b>	<b>9.404.201</b>	<b>2,2%</b>

Fonte: Orçamento do Estado de 2018 a 2020 | Mapa XX e Orçamento do Estado 2021 | Mapa 13

## QUADRO RESUMO CÁVADO – FFF DE 2018 A 2021

Municípios	Freguesias	Unidade: euros				(%)
		FFF 2018	FFF 2019	FFF 2020	FFF 2021	Varição 2021/2020
Amares	16	590.846	618.610	689.438	701.973	2%
Barcelos	61	2.561.902	2.666.392	2.925.563	2.977.296	2%
Braga	37	2.139.844	2.244.997	2.451.304	2.533.423	3%
Esposende	9	552.878	567.573	605.053	611.691	1%
Terras de Bouro	14	491.901	527.524	607.889	628.555	3%
Vila Verde	33	1.678.991	1.746.374	1.918.390	1.951.263	2%
<b>Cávado</b>	<b>170</b>	<b>8.016.362</b>	<b>8.371.470</b>	<b>9.197.637</b>	<b>9.404.201</b>	<b>2,2%</b>

Fonte: Orçamento do Estado de 2018 a 2020 | Mapa XX e Orçamento do Estado 2021 | Mapa 13

## DOURO

		Unidade: euros				(%)
Municípios	Freguesias	FFF 2018	FFF 2019	FFF 2020	FFF 2021	Variação 2021/2020
Alijó	Alijó	50.144	52.489	60.224	63.796	6%
Alijó	Favaios	37.981	40.023	45.236	46.158	2%
Alijó	Pegarinhos	29.579	33.100	39.866	42.419	6%
Alijó	Pinhão	24.475	26.517	31.730	32.652	3%
Alijó	Sanfins do Douro	39.304	41.346	46.559	47.481	2%
Alijó	Santa Eugénia	24.475	26.517	31.730	32.652	3%
Alijó	São Mamede de Ribatua	33.231	35.273	41.917	44.164	5%
Alijó	Vila Chã	29.959	33.499	40.285	42.859	6%
Alijó	Vila Verde	44.503	48.771	56.320	59.696	6%
Alijó	Vilar de Maçada	36.497	38.539	43.752	44.674	2%
Alijó	União das freguesias de Carlão e Amieiro	52.623	54.665	59.877	60.996	2%
Alijó	União das freguesias de Castedo e Cotas	49.752	51.794	57.006	58.237	2%
Alijó	União das freguesias de Pópulo e Ribalonga	48.950	50.992	56.204	57.126	2%
Alijó	União das freguesias de Vale de Mendiz, Casal de Loivos e Vilarinho de Cotas	58.473	60.515	65.727	66.650	1%
Armamar	Aldeias	24.475	26.517	31.730	32.652	3%
Armamar	Cimbres	24.475	26.517	31.730	32.652	3%
Armamar	Folgosa	24.475	26.517	31.730	32.652	3%
Armamar	Fontelo	25.140	27.182	32.395	33.317	3%
Armamar	Queimada	24.475	26.517	31.730	32.652	3%
Armamar	Queimadela	24.475	26.517	31.730	32.652	3%
Armamar	Santa Cruz	24.475	26.517	31.730	33.576	6%
Armamar	São Cosmado	34.578	36.620	41.833	42.755	2%
Armamar	São Martinho das Chãs	25.445	27.487	32.700	33.622	3%
Armamar	Vacalar	24.475	26.517	31.730	32.652	3%
Armamar	Armamar	70.996	73.038	78.250	79.173	1%
Armamar	União das freguesias de Aricera e Goujoim	48.062	50.104	55.317	56.239	2%
Armamar	União das freguesias de São Romão e Santiago	47.373	49.415	54.628	55.550	2%
Armamar	União das freguesias de Vila Seca e Santo Adrião	46.454	48.496	53.709	54.631	2%
Carrazeda de Ansiães	Carrazeda de Ansiães	34.169	36.211	41.424	42.346	2%
Carrazeda de Ansiães	Fonte Longa	24.475	27.741	34.239	36.511	7%
Carrazeda de Ansiães	Linhares	34.699	38.476	45.511	48.346	6%
Carrazeda de Ansiães	Marzagão	25.033	28.327	34.855	37.157	7%
Carrazeda de Ansiães	Parambos	24.475	27.741	34.239	36.511	7%
Carrazeda de Ansiães	Pereiros	24.475	27.741	34.239	36.511	7%
Carrazeda de Ansiães	Pinhal do Norte	25.306	28.614	35.156	37.474	7%
Carrazeda de Ansiães	Pombal	26.222	29.576	36.166	38.534	7%

Municípios	Freguesias	FFF 2018	FFF 2019	FFF 2020	FFF 2021	Varição 2021/2020
Carrazeda de Ansiães	Seixo de Ansiães	29.586	33.108	39.875	42.428	6%
Carrazeda de Ansiães	Vilarinho da Castanheira	39.597	43.619	50.911	54.016	6%
Carrazeda de Ansiães	União das freguesias de Amedo e Zedes	48.950	50.992	56.204	57.126	2%
Carrazeda de Ansiães	União das freguesias de Belver e Mogo de Malta	43.065	45.107	50.320	51.242	2%
Carrazeda de Ansiães	União das freguesias de Castanheiro do Norte e Ribalonga	42.476	44.518	49.731	50.653	2%
Carrazeda de Ansiães	União das freguesias de Lavandeira, Beira Grande e Selores	64.765	66.807	74.002	77.478	5%
Freixo de Espada à Cinta	Ligares	44.866	49.152	56.720	60.116	6%
Freixo de Espada à Cinta	Poiares	43.103	47.301	54.777	58.076	6%
Freixo de Espada à Cinta	União das freguesias de Freixo de Espada à Cinta e Mazouco	121.429	123.470	128.682	129.605	1%
Freixo de Espada à Cinta	União das freguesias de Lagoaça e Fornos	75.050	80.845	89.998	95.059	6%
Lamego	Avões	24.475	26.517	31.730	32.652	3%
Lamego	Britiande	25.508	27.550	32.763	33.685	3%
Lamego	Cambres	42.853	44.895	50.108	51.030	2%
Lamego	Ferreirim	26.708	28.750	33.963	34.885	3%
Lamego	Ferreiros de Avões	24.475	26.517	31.730	32.652	3%
Lamego	Figueira	24.475	26.517	31.730	32.652	3%
Lamego	Lalim	25.942	27.984	33.197	34.119	3%
Lamego	Lazarim	31.370	33.412	38.782	40.910	5%
Lamego	Penajóia	30.881	32.923	38.136	39.058	2%
Lamego	Penude	36.586	38.628	43.841	44.763	2%
Lamego	Samodães	24.475	26.517	31.730	32.652	3%
Lamego	Sande	25.424	27.466	32.679	33.601	3%
Lamego	Várzea de Abrunhais	24.475	26.517	31.730	32.652	3%
Lamego	Vila Nova de Souto d'El-Rei	26.357	28.399	33.612	34.534	3%
Lamego	Lamego (Almacave e Sé)	154.128	156.169	161.381	162.304	1%
Lamego	União das freguesias de Bigorne, Magueija e Pretarouca	66.554	68.596	73.808	74.731	1%
Lamego	União das freguesias de Cepões, Meijinhos e Melcões	63.886	65.928	71.140	72.063	1%
Lamego	União das freguesias de Parada do Bispo e Valdigem	54.595	56.637	61.849	62.772	1%
Mesão Frio	Barqueiros	30.208	32.250	37.463	38.385	2%
Mesão Frio	Cidadelhe	24.029	26.071	31.284	32.206	3%
Mesão Frio	Oliveira	24.475	26.517	31.730	32.652	3%
Mesão Frio	Vila Marim	48.756	50.798	56.010	56.932	2%
Mesão Frio	Mesão Frio (Santo André)	99.592	101.633	106.845	107.768	1%
Moimenta da Beira	Alvite	38.782	40.824	46.037	46.959	2%
Moimenta da Beira	Arcozelos	25.536	27.578	32.791	33.713	3%



Municípios	Freguesias	FFF 2018	FFF 2019	FFF 2020	FFF 2021	Varição 2021/2020
Moimenta da Beira	Baldos	24.475	26.517	31.730	32.652	3%
Moimenta da Beira	Cabaços	24.475	27.741	34.239	36.511	7%
Moimenta da Beira	Caria	27.956	31.338	38.016	40.477	6%
Moimenta da Beira	Castelo	24.475	26.517	32.954	34.917	6%
Moimenta da Beira	Leomil	45.644	49.969	57.578	61.018	6%
Moimenta da Beira	Moimenta da Beira	39.211	41.253	46.792	49.226	5%
Moimenta da Beira	Passô	24.475	26.517	31.730	32.652	3%
Moimenta da Beira	Rua	24.957	26.999	32.212	33.134	3%
Moimenta da Beira	Sarzedo	18.658	20.700	25.913	27.544	6%
Moimenta da Beira	Sever	25.197	27.239	32.452	33.374	3%
Moimenta da Beira	Vilar	24.475	26.517	31.730	32.652	3%
Moimenta da Beira	União das freguesias de Paradinha e Nagosa	36.615	38.657	43.870	44.792	2%
Moimenta da Beira	União das freguesias de Pêra Velha, Aldeia de Nacomba e Ariz	64.834	66.876	72.088	73.011	1%
Moimenta da Beira	União das freguesias de Peva e Segões	52.292	54.334	59.546	60.469	2%
Murça	Candedo	41.810	43.852	51.156	54.274	6%
Murça	Fiolhoso	27.950	31.390	38.071	40.534	6%
Murça	Jou	43.669	47.895	55.401	58.731	6%
Murça	Murça	49.774	51.816	57.028	57.950	2%
Murça	Valongo de Milhais	29.628	33.152	39.921	42.477	6%
Murça	União das freguesias de Carva e Vilares	48.950	50.992	58.652	62.145	6%
Murça	União das freguesias de Noura e Palheiros	60.423	62.465	67.796	71.036	5%
Penedono	Beselga	29.287	32.794	39.545	42.082	6%
Penedono	Castainço	22.792	25.974	32.384	34.563	7%
Penedono	Penela da Beira	32.123	35.772	42.672	45.365	6%
Penedono	Póvoa de Penela	28.531	30.573	35.786	36.708	3%
Penedono	Souto	28.951	32.441	39.174	41.692	6%
Penedono	União das freguesias de Antas e Ourozinho	47.014	51.407	59.088	62.603	6%
Penedono	União das freguesias de Penedono e Granja	71.791	73.833	79.045	79.968	1%
Peso da Régua	Fontelas	25.338	27.380	32.593	33.515	3%
Peso da Régua	Loureiro	31.079	33.121	38.334	39.256	2%
Peso da Régua	Sedielos	34.922	36.964	42.177	43.099	2%
Peso da Régua	Vilarinho dos Freires	29.976	32.018	37.231	38.153	2%
Peso da Régua	União das freguesias de Galafura e Covelinhas	58.979	61.021	66.233	67.156	1%
Peso da Régua	União das freguesias de Moura Morta e Vinhós	50.140	52.182	57.394	58.316	2%

Municípios	Freguesias	FFF 2018	FFF 2019	FFF 2020	FFF 2021	Varição 2021/2020
Peso da Régua	União das freguesias de Peso da Régua e Godim	123.208	125.249	130.461	131.384	1%
Peso da Régua	União das freguesias de Poiares e Canelas	71.001	73.043	78.255	79.178	1%
Sabrosa	Celeirós	24.475	26.517	31.730	32.652	3%
Sabrosa	Covas do Douro	34.873	37.181	44.151	46.918	6%
Sabrosa	Gouvinhas	24.537	27.806	34.308	36.583	7%
Sabrosa	Parada de Pinhão	24.475	26.517	31.730	32.652	3%
Sabrosa	Paços	31.595	33.637	38.850	39.905	3%
Sabrosa	Sabrosa	30.394	32.436	37.649	38.571	2%
Sabrosa	São Lourenço de Ribapinhão	24.564	26.606	33.048	35.166	6%
Sabrosa	Souto Maior	24.475	26.517	31.730	32.652	3%
Sabrosa	Torre do Pinhão	24.964	28.255	34.779	37.078	7%
Sabrosa	Vilarinho de São Romão	24.475	26.517	31.730	32.652	3%
Sabrosa	União das freguesias de Provesende, Gouvães do Douro e São Cristóvão do Douro	75.519	77.561	82.773	83.696	1%
Sabrosa	União das freguesias de São Martinho de Antas e Paradela de Guiães	61.040	63.082	68.294	69.217	1%
Santa Marta de Penaguião	Alvações do Corgo	24.475	26.517	31.730	32.652	3%
Santa Marta de Penaguião	Cumieira	37.685	39.727	44.940	45.862	2%
Santa Marta de Penaguião	Fontes	39.532	41.574	46.787	47.709	2%
Santa Marta de Penaguião	Medrões	24.475	26.517	31.730	32.652	3%
Santa Marta de Penaguião	Sever	28.346	30.388	35.601	36.523	3%
Santa Marta de Penaguião	União das freguesias de Lobrigos (São Miguel e São João Baptista) e Sanhoane	85.505	87.547	92.759	93.682	1%
Santa Marta de Penaguião	União das freguesias de Louredo e Fornelos	48.950	50.992	56.204	57.126	2%
São João da Pesqueira	Castanheiro do Sul	29.241	32.746	39.495	42.029	6%
São João da Pesqueira	Ervedosa do Douro	50.813	54.419	62.250	65.923	6%
São João da Pesqueira	Nagozelo do Douro	24.475	26.517	31.730	32.652	3%
São João da Pesqueira	Paredes da Beira	34.148	36.190	43.111	45.643	6%
São João da Pesqueira	Riodades	29.743	33.273	40.048	42.610	6%
São João da Pesqueira	Soutelo do Douro	27.990	31.432	38.115	40.580	6%
São João da Pesqueira	Vale de Figueira	25.528	28.847	35.401	37.731	7%
São João da Pesqueira	Valongo dos Azeites	24.475	26.517	31.730	32.652	3%
São João da Pesqueira	União das freguesias de São João da Pesqueira e Várzea de Trevões	98.160	100.202	105.414	106.337	1%
São João da Pesqueira	União das freguesias de Trevões e Espinhosa	56.815	58.857	64.069	64.992	1%
São João da Pesqueira	União das freguesias de Vilarouco e Pereiros	56.251	61.106	69.272	73.296	6%
Sernancelhe	Arnas	25.995	29.337	35.915	38.270	7%

Municípios	Freguesias	FFF 2018	FFF 2019	FFF 2020	FFF 2021	Varição 2021/2020
Sernancelhe	Carregal	29.557	33.077	39.842	42.394	6%
Sernancelhe	Chosendo	24.475	27.741	34.239	36.511	7%
Sernancelhe	Cunha	26.718	30.096	36.712	39.107	7%
Sernancelhe	Faia	15.920	17.962	23.175	24.097	4%
Sernancelhe	Granjal	24.475	27.741	34.239	36.511	7%
Sernancelhe	Lamosa	23.854	27.089	33.555	35.792	7%
Sernancelhe	Quintela	24.475	27.741	34.239	36.511	7%
Sernancelhe	Vila da Ponte	25.636	27.678	33.465	35.389	6%
Sernancelhe	União das freguesias de Ferreirim e Macieira	44.501	46.543	51.756	52.678	2%
Sernancelhe	União das freguesias de Fonte Arcada e Escurquela	40.477	42.519	47.732	49.744	4%
Sernancelhe	União das freguesias de Penso e Freixinho	42.077	44.119	49.332	50.254	2%
Sernancelhe	União das freguesias de Sernancelhe e Sarzeda	67.046	69.088	74.300	75.223	1%
Tabuaço	Adorigo	24.475	26.517	31.730	32.652	3%
Tabuaço	Arcos	24.475	26.517	31.730	32.652	3%
Tabuaço	Chavães	24.475	26.517	31.730	32.652	3%
Tabuaço	Desejosa	18.703	21.681	27.876	29.830	7%
Tabuaço	Granja do Tedo	24.475	26.517	31.730	32.652	3%
Tabuaço	Longa	24.475	26.517	31.730	32.652	3%
Tabuaço	Sendim	38.711	40.753	45.966	46.888	2%
Tabuaço	Tabuaço	41.173	43.215	48.428	49.350	2%
Tabuaço	Valença do Douro	24.475	26.517	31.730	32.652	3%
Tabuaço	União das freguesias de Barcos e Santa Leocádia	42.667	44.709	49.922	50.844	2%
Tabuaço	União das freguesias de Paradela e Granjinha	33.027	35.069	40.282	41.204	2%
Tabuaço	União das freguesias de Pinheiros e Vale de Figueira	34.630	36.672	41.885	42.807	2%
Tabuaço	União das freguesias de Távora e Pereiro	40.477	42.519	47.732	48.654	2%
Tarouca	Mondim da Beira	25.824	27.866	33.079	34.001	3%
Tarouca	Salzedas	31.407	33.449	38.662	39.584	2%
Tarouca	São João de Tarouca	45.275	47.317	52.530	53.452	2%
Tarouca	Várzea da Serra	38.332	42.291	49.517	52.553	6%
Tarouca	União das freguesias de Gouveães e Ucanha	48.950	50.992	56.204	57.126	2%
Tarouca	União das freguesias de Granja Nova e Vila Chã da Beira	48.950	50.992	56.204	57.126	2%
Tarouca	União das freguesias de Tarouca e Dálvares	89.933	91.975	97.187	98.110	1%
Torre de Moncorvo	Açoreira	31.551	35.171	42.041	44.703	6%
Torre de Moncorvo	Cabeça Boa	32.331	35.990	42.901	45.606	6%
Torre de Moncorvo	Carviçais	52.942	57.632	65.624	69.466	6%
Torre de Moncorvo	Castedo	25.515	28.833	35.386	37.715	7%
Torre de Moncorvo	Horta da Vilarça	25.445	28.760	35.309	37.634	7%
Torre de Moncorvo	Larinho	33.795	37.527	44.515	47.300	6%
Torre de Moncorvo	Lousa	37.040	40.934	48.092	51.056	6%
Torre de	Mós	46.944	51.334	59.011	62.522	6%

Municípios	Freguesias	FFF 2018	FFF 2019	FFF 2020	FFF 2021	Varição 2021/2020
<b>Moncorvo</b>						
Torre de Moncorvo	Torre de Moncorvo	56.634	60.124	68.241	72.214	6%
Torre de Moncorvo	União das freguesias de Adeganha e Cardanha	68.736	74.215	83.036	87.749	6%
Torre de Moncorvo	União das freguesias de Felgar e Souto da Velha	60.720	62.762	71.010	75.121	6%
Torre de Moncorvo	União das freguesias de Felgueiras e Maçores	54.609	59.382	67.461	71.395	6%
Torre de Moncorvo	União das freguesias de Urros e Peredo dos Castelhanos	66.446	71.811	80.512	85.098	6%
Vila Nova de Foz Côa	Almendra	46.267	50.623	58.265	61.739	6%
Vila Nova de Foz Côa	Castelo Melhor	36.891	40.778	47.928	50.884	6%
Vila Nova de Foz Côa	Cedovim	35.237	39.041	46.104	48.969	6%
Vila Nova de Foz Côa	Chãs	25.472	28.788	35.339	37.666	7%
Vila Nova de Foz Côa	Custóias	24.475	27.741	34.239	36.511	7%
Vila Nova de Foz Côa	Horta	24.475	27.571	34.061	36.324	7%
Vila Nova de Foz Côa	Muxagata	30.833	34.417	41.249	43.871	6%
Vila Nova de Foz Côa	Numão	27.202	30.605	37.247	39.669	7%
Vila Nova de Foz Côa	Santa Comba	32.872	36.558	43.497	46.232	6%
Vila Nova de Foz Côa	Sebadelhe	24.475	26.517	31.730	32.652	3%
Vila Nova de Foz Côa	Seixas	24.475	27.741	34.239	36.511	7%
Vila Nova de Foz Côa	Touça	24.475	26.517	32.954	35.161	7%
Vila Nova de Foz Côa	Freixo de Numão	58.628	60.670	66.429	69.616	5%
Vila Nova de Foz Côa	Vila Nova de Foz Côa	129.619	131.660	136.872	137.795	1%
Vila Real	Abaças	33.669	35.711	40.924	42.290	3%
Vila Real	Andrães	38.975	41.017	46.230	47.152	2%
Vila Real	Arroios	24.176	26.218	31.431	32.353	3%
Vila Real	Campeã	42.162	44.204	49.417	50.339	2%
Vila Real	Folhadela	39.285	41.327	46.722	49.153	5%
Vila Real	Guiães	24.176	26.218	31.431	32.353	3%
Vila Real	Lordelo	32.388	36.050	42.964	45.672	6%
Vila Real	Mateus	26.417	29.780	36.380	38.759	7%
Vila Real	Mondrões	30.146	32.188	37.401	38.323	2%
Vila Real	Parada de Cunhos	25.160	27.461	33.945	36.202	7%
Vila Real	Torgueda	35.816	37.858	43.071	43.993	2%
Vila Real	Vila Marim	42.313	44.355	49.568	51.612	4%
Vila Real	União das freguesias de Adoufe e Vilarinho de Samardã	82.647	84.689	89.901	90.824	1%
Vila Real	União das freguesias de Borbela e Lamas de Olo	84.369	86.411	91.623	92.546	1%

Municípios	Freguesias	FFF 2018	FFF 2019	FFF 2020	FFF 2021	Varição 2021/2020
Vila Real	União das freguesias de Constantim e Vale de Nogueiras	64.975	67.017	72.229	73.152	1%
Vila Real	União das freguesias de Mouços e Lamesas	85.148	87.190	92.402	93.325	1%
Vila Real	União das freguesias de Nogueira e Ermida	55.605	57.647	62.859	63.782	1%
Vila Real	União das freguesias de Pena, Quintã e Vila Cova	75.364	77.406	82.618	83.541	1%
Vila Real	União das freguesias de São Tomé do Castelo e Justes	74.829	76.871	82.083	83.006	1%
Vila Real	União das freguesias de Vila Real (Nossa Senhora da Conceição, São Pedro e São Dinis)	184.249	186.290	200.715	211.311	5%
<b>DOURO</b>	<b>217</b>	<b>8.802.761</b>	<b>9.358.391</b>	<b>10.642.459</b>	<b>11.015.650</b>	<b>3,5%</b>

Fonte: Orçamento do Estado de 2018 a 2020 | Mapa XX e Orçamento do Estado 2021 | Mapa 13

## QUADRO RESUMO DOURO – FFF DE 2018 A 2021

Unidade: euros (%)

Municípios	Freguesias	FFF 2018	FFF 2019	FFF 2020	FFF 2021	Varição 2021/2020
Alijó	14	559.946	594.040	676.433	699.560	3%
Armamar	14	469.373	497.961	570.942	584.775	2%
Carrazeda de Ansiães	14	487.293	528.578	616.872	646.333	5%
Freixo de Espada à Cinta	4	284.448	300.768	330.177	342.856	4%
Lamego	18	733.167	769.922	863.909	881.715	2%
Mesão Frio	5	227.060	237.269	263.332	267.943	2%
Moimenta da Beira	16	522.057	559.576	649.678	673.101	4%
Murça	7	302.204	321.562	368.025	387.147	5%
Penedono	7	260.489	282.794	327.694	342.981	5%
Peso da Régua	8	424.643	440.978	482.678	490.057	2%
Sabrosa	12	405.386	432.632	500.772	517.742	3%
Santa Marta de Penaguião	7	288.968	303.262	339.751	346.206	2%
São João da Pesqueira	11	457.639	490.106	560.635	584.445	4%
Sernancelhe	13	415.206	450.731	528.501	552.481	5%
Tabuaço	13	396.238	423.720	492.471	505.489	3%
Tarouca	7	328.671	344.882	383.383	391.952	2%
Torre de Moncorvo	13	592.708	644.475	743.139	787.579	6%
Vila Nova de Foz Côa	14	545.396	589.227	680.153	713.600	5%
Vila Real	20	1.101.869	1.145.908	1.263.914	1.299.688	3%
<b>DOURO</b>	<b>217</b>	<b>8.802.761</b>	<b>9.358.391</b>	<b>10.642.459</b>	<b>11.015.650</b>	<b>3,5%</b>

Fonte: Orçamento do Estado de 2018 a 2020 | Mapa XX e Orçamento do Estado 2021 | Mapa 13

## TÂMEGA E SOUSA

		Unidade: euros				(%)
Municípios	Freguesias	FFF 2018	FFF 2019	FFF 2020	FFF 2021	Varição 2021/2020
Amarante	Ansiães	40.366	43.802	51.103	54.218	6%
Amarante	Candemil	29.846	31.888	37.101	38.023	2%
Amarante	Fregim	39.832	41.465	45.785	48.051	5%
Amarante	Fridão	25.445	27.078	31.243	31.980	2%
Amarante	Gondar	34.897	36.530	40.695	41.432	2%
Amarante	Jazente	24.475	26.517	31.730	32.652	3%
Amarante	Lomba	24.475	26.108	30.273	31.010	2%
Amarante	Louredo	24.475	26.108	30.273	31.010	2%
Amarante	Lufrei	34.447	36.080	40.245	40.982	2%
Amarante	Mancelos	48.513	50.146	54.311	55.048	1%
Amarante	Padronelo	24.475	26.108	30.273	31.010	2%
Amarante	Rebordelo	29.516	33.034	39.797	42.347	6%
Amarante	Salvador do Monte	28.450	30.492	35.705	36.627	3%
Amarante	Gouveia (São Simão)	27.455	29.497	34.710	35.632	3%
Amarante	Telões	57.089	58.722	63.788	66.744	5%
Amarante	Travanca	39.886	41.519	45.684	46.421	2%
Amarante	Vila Caiz	46.645	48.278	52.443	53.180	1%
Amarante	Vila Chã do Marão	27.240	29.282	34.495	35.417	3%
Amarante	União das freguesias de Aboadela, Sanche e Várzea	85.659	87.701	92.913	93.836	1%
Amarante	União das freguesias de Amarante (São Gonçalo), Madalena, Cepelos e Gatão	150.791	152.423	156.587	157.325	0,5%
Amarante	União das freguesias de Bustelo, Carneiro e Carvalho de Rei	73.427	75.469	80.681	81.604	1%
Amarante	União das freguesias de Figueiró (Santiago e Santa Cristina)	70.692	72.325	76.489	77.227	1%
Amarante	União das freguesias de Freixo de Cima e de Baixo	61.516	63.149	67.313	68.051	1%
Amarante	União das freguesias de Olo e Canadelo	48.950	50.992	56.204	57.126	2%
Amarante	União das freguesias de Real, Ataíde e Oliveira	99.913	101.545	105.709	106.447	1%
Amarante	União das freguesias de Vila Garcia, Aboim e Chapa	73.425	75.058	79.222	79.960	1%
Baião	Frende	24.475	26.517	31.730	32.652	3%
Baião	Gestaçô	34.860	36.902	42.115	43.037	2%
Baião	Gove	37.427	39.469	44.682	45.604	2%
Baião	Grilo	24.475	26.517	31.730	32.652	3%
Baião	Loivos do Monte	24.475	26.517	31.730	32.652	3%
Baião	Santa Marinha do Zêzere	44.111	46.153	51.366	52.288	2%
Baião	Valadares	26.857	28.899	34.112	35.034	3%
Baião	Viariz	24.475	26.517	31.730	32.652	3%
Baião	União das freguesias de Ancede e Ribadouro	67.514	69.556	74.768	75.691	1%
Baião	União das freguesias de Baião (Santa Leocádia) e Mesquinhata	48.950	50.992	56.204	57.126	2%
Baião	União das freguesias de Campelo e Ovil	79.624	81.666	86.878	87.801	1%
Baião	União das freguesias de Loivos da Ribeira e Tresouras	48.950	50.992	56.204	57.126	2%
Baião	União das freguesias de Santa Cruz do Douro e São Tomé de Covelas	59.869	61.911	67.123	68.046	1%
Baião	União das freguesias de Teixeira e Teixeira	62.486	64.528	69.740	70.663	1%

Municípios	Freguesias	FFF 2018	FFF 2019	FFF 2020	FFF 2021	Varição 2021/2020
Castelo de Paiva	Fornos	31.111	32.744	36.909	37.646	2%
Castelo de Paiva	Real	57.581	59.623	64.835	65.758	1%
Castelo de Paiva	Santa Maria de Sardoura	42.933	44.566	48.731	49.468	2%
Castelo de Paiva	São Martinho de Sardoura	34.541	36.174	40.339	41.076	2%
Castelo de Paiva	União das freguesias de Raiva, Pedorido e Paraíso	122.983	124.615	128.779	129.517	1%
Castelo de Paiva	União das freguesias de Sobrado e Bairros	73.419	75.052	79.216	79.954	1%
Celorico de Basto	Agilde	30.746	32.788	38.001	38.923	2%
Celorico de Basto	Arnóia	41.166	43.208	48.421	49.343	2%
Celorico de Basto	Borba de Montanha	31.414	33.456	38.669	39.591	2%
Celorico de Basto	Codeçoso	24.474	26.516	31.729	32.651	3%
Celorico de Basto	Fervença	33.650	35.692	40.905	41.827	2%
Celorico de Basto	Moreira do Castelo	24.474	26.516	31.729	32.651	3%
Celorico de Basto	Rego	34.203	36.245	41.458	42.380	2%
Celorico de Basto	Ribas	29.895	31.937	37.150	38.072	2%
Celorico de Basto	Basto (São Clemente)	36.189	38.231	43.444	44.366	2%
Celorico de Basto	Vale de Bouro	25.317	27.359	32.572	33.494	3%
Celorico de Basto	União das freguesias de Britelo, Gémeos e Ourilhe	88.705	90.747	95.959	96.882	1%
Celorico de Basto	União das freguesias de Caçarilhe e Infesta	48.948	50.990	56.202	57.124	2%
Celorico de Basto	União das freguesias de Canedo de Basto e Corgo	53.059	55.101	60.313	61.236	2%
Celorico de Basto	União das freguesias de Carvalho e Basto (Santa Tecla)	49.448	51.490	56.702	57.624	2%
Celorico de Basto	União das freguesias de Veade, Gagos e Molaes	73.422	75.464	80.676	81.599	1%
Cinfães	Cinfães	52.132	55.907	63.813	67.564	6%
Cinfães	Espadanedo	29.789	31.831	37.044	37.966	2%
Cinfães	Ferreiros de Tendais	29.832	31.874	37.087	38.570	4%
Cinfães	Fornelos	26.801	28.843	34.056	34.978	3%
Cinfães	Moimenta	24.475	26.517	31.730	32.652	3%
Cinfães	Nespereira	54.051	56.093	63.230	66.295	5%
Cinfães	Oliveira do Douro	36.884	38.926	44.139	45.061	2%
Cinfães	Santiago de Piães	40.042	42.084	47.297	48.219	2%
Cinfães	São Cristóvão de Nogueira	42.120	44.162	49.375	50.297	2%
Cinfães	Souselo	46.920	48.962	54.175	55.097	2%
Cinfães	Tarouquela	29.865	31.907	37.120	38.042	2%
Cinfães	Tendais	41.442	45.557	52.946	56.153	6%

Municípios	Freguesias	FFF 2018	FFF 2019	FFF 2020	FFF 2021	Varição 2021/2020
Cinfães	Travanca	25.797	27.839	33.052	33.974	3%
Cinfães	União das freguesias de Alhões, Bustelo, Gralheira e Ramires	97.731	99.773	104.985	105.908	1%
Felgueiras	Aião	24.475	26.108	30.273	31.010	2%
Felgueiras	Airães	41.522	43.155	47.320	48.057	2%
Felgueiras	Friande	27.873	29.506	33.671	34.408	2%
Felgueiras	Idães	38.762	40.395	44.560	45.297	2%
Felgueiras	Jugueiros	32.903	34.536	38.701	39.438	2%
Felgueiras	Penacova	25.719	27.352	31.517	32.254	2%
Felgueiras	Pinheiro	24.734	26.367	30.532	31.269	2%
Felgueiras	Pombeiro de Ribavizela	35.520	37.153	41.318	42.055	2%
Felgueiras	Refontoura	31.003	32.636	36.801	37.538	2%
Felgueiras	Regilde	26.059	27.692	31.857	32.594	2%
Felgueiras	Revinhade	24.475	26.108	30.273	31.010	2%
Felgueiras	Sendim	34.522	36.155	40.320	41.057	2%
Felgueiras	União das freguesias de Macieira da Lixa e Caramos	70.973	72.606	76.770	77.508	1%
Felgueiras	União das freguesias de Margaride (Santa Eulália), Várzea, Lagares, Varziela e Moure	216.029	217.661	221.825	222.674	0,4%
Felgueiras	União das freguesias de Pedreira, Rande e Sernande	80.274	81.907	86.071	86.809	1%
Felgueiras	União das freguesias de Torrados e Sousa	62.065	63.698	67.862	68.600	1%
Felgueiras	União das freguesias de Unhão e Lordelo	48.950	50.583	54.747	55.484	1%
Felgueiras	União das freguesias de Vila Cova da Lixa e Borba de Godim	87.795	89.428	93.592	94.330	1%
Felgueiras	União das freguesias de Vila Fria e Vizela (São Jorge)	48.950	50.583	54.747	55.484	1%
Felgueiras	União das freguesias de Vila Verde e Santão	48.950	50.583	54.747	55.484	1%
Lousada	Aveleda	31.188	32.821	36.986	37.723	2%
Lousada	Caíde de Rei	40.094	41.727	45.892	46.629	2%
Lousada	Lodares	31.919	33.552	37.717	38.454	2%
Lousada	Macieira	25.472	27.105	31.270	32.007	2%
Lousada	Meinedo	52.946	54.579	58.743	60.301	3%
Lousada	Nevogilde	40.646	42.279	46.444	47.181	2%
Lousada	Sousela	34.880	36.513	40.678	41.415	2%
Lousada	Torno	37.394	39.027	43.192	43.929	2%
Lousada	Vilar do Torno e Alentém	29.339	30.972	35.137	35.874	2%
Lousada	União das freguesias de Cernadelo e Lousada (São Miguel e Santa Margarida)	73.425	75.058	79.222	79.960	1%
Lousada	União das freguesias de Cristelos, Boim e Ordem	96.579	98.212	102.376	103.114	1%
Lousada	União das freguesias de Figueiras e Covas	51.197	52.830	56.994	57.731	1%
Lousada	União das freguesias de Lustosa e Barrosas (Santo Estêvão)	84.244	85.877	90.041	90.779	1%
Lousada	União das freguesias de Nespereira e Casais	59.446	61.079	65.243	65.981	1%
Lousada	União das freguesias de Silvares, Pias, Nogueira e Alvarenga	109.825	111.457	115.621	116.359	1%
Marco de Canaveses	Banho e Carvalhosa	30.220	31.853	36.018	36.755	2%
Marco de Canaveses	Constance	29.546	31.179	35.344	36.081	2%
Marco de Canaveses	Soalhães	68.500	70.133	74.297	75.035	1%
Marco de	Sobretâmega	25.770	27.403	31.568	32.305	2%



Municípios	Freguesias	FFF 2018	FFF 2019	FFF 2020	FFF 2021	Varição 2021/2020
Canaveses						
Marco de Canaveses	Tabuado	30.801	32.434	36.599	37.336	2%
Marco de Canaveses	Vila Boa do Bispo	46.097	47.730	51.895	54.314	5%
Marco de Canaveses	Alpendorada, Várzea e Torrão	139.206	140.838	145.002	145.740	1%
Marco de Canaveses	Avessadas e Rosém	60.915	62.548	66.712	67.450	1%
Marco de Canaveses	Bem Viver	91.563	93.196	97.360	98.098	1%
Marco de Canaveses	Livração	63.518	65.151	69.315	70.053	1%
Marco de Canaveses	Marco	186.244	187.876	192.040	192.778	0,4%
Marco de Canaveses	Paredes de Viadores e Manhuncelos	62.085	63.718	67.882	68.620	1%
Marco de Canaveses	Penhalonga e Paços de Gaiolo	79.886	81.519	85.683	86.421	1%
Marco de Canaveses	Sande e São Lourenço	70.074	71.707	75.871	76.609	1%
Marco de Canaveses	Várzea, Aliviada e Folhada	80.034	82.076	87.288	88.211	1%
Marco de Canaveses	Vila Boa de Quires e Maureles	90.974	92.607	96.771	97.509	1%
Paços de Ferreira	Carvalhosa	55.779	57.412	61.576	63.263	3%
Paços de Ferreira	Eiriz	36.204	37.837	42.002	42.739	2%
Paços de Ferreira	Ferreira	55.031	56.664	60.828	61.566	1%
Paços de Ferreira	Figueiró	34.369	36.002	40.167	40.904	2%
Paços de Ferreira	Freamunde	77.700	82.548	90.758	95.744	5%
Paços de Ferreira	Meixomil	41.688	43.321	49.367	51.770	5%
Paços de Ferreira	Penamaior	50.435	52.068	56.232	56.969	1%
Paços de Ferreira	Raimonda	37.993	39.626	43.791	44.528	2%
Paços de Ferreira	Seroa	47.242	48.875	53.040	53.777	1%
Paços de Ferreira	Frazão Arreigada	101.733	103.365	107.529	108.267	1%
Paços de Ferreira	Paços de Ferreira	109.766	111.398	115.562	116.300	1%
Paços de Ferreira	Sanfins Lamoso Codessos	113.387	115.019	119.183	119.921	1%
Penafiel	Abraão	40.536	42.169	46.334	47.071	2%
Penafiel	Boelhe	34.143	35.776	39.941	40.678	2%
Penafiel	Bustelo	33.189	34.822	38.987	39.724	2%
Penafiel	Cabeça Santa	39.211	40.844	45.009	45.746	2%
Penafiel	Canelas	36.088	37.721	41.886	42.623	2%
Penafiel	Capela	36.818	38.451	42.616	43.353	2%
Penafiel	Castelões	29.246	30.879	35.044	35.781	2%

Municípios	Freguesias	FFF 2018	FFF 2019	FFF 2020	FFF 2021	Varição 2021/2020
Penafiel	Croca	32.693	34.326	38.491	39.228	2%
Penafiel	Duas Igrejas	39.043	40.676	44.841	45.578	2%
Penafiel	Eja	27.524	29.157	33.322	34.059	2%
Penafiel	Fonte Arcada	31.449	33.082	37.247	37.984	2%
Penafiel	Galegos	36.708	38.341	42.506	43.243	2%
Penafiel	Irivo	35.199	36.832	40.997	41.734	2%
Penafiel	Oldrões	35.118	36.751	40.916	41.653	2%
Penafiel	Paço de Sousa	50.250	51.883	56.047	57.905	3%
Penafiel	Perozelo	28.539	30.172	34.337	35.074	2%
Penafiel	Rans	30.990	32.623	36.788	37.525	2%
Penafiel	Rio de Moinhos	43.974	45.607	49.772	50.509	1%
Penafiel	Recezinhos (São Mamede)	27.809	29.442	33.607	34.344	2%
Penafiel	Recezinhos (São Martinho)	34.506	36.139	40.304	41.041	2%
Penafiel	Sebolido	25.148	26.781	30.946	31.683	2%
Penafiel	Valpedre	31.341	32.974	37.139	37.876	2%
Penafiel	Rio Mau	31.068	32.701	36.866	37.603	2%
Penafiel	Penafiel	253.645	255.277	259.441	260.179	0,3%
Penafiel	Luzim e Vila Cova	57.791	59.424	63.588	64.326	1%
Penafiel	Guilhufe e Urrô	76.678	78.311	82.475	83.213	1%
Penafiel	Lagares e Figueira	74.900	76.533	80.697	81.435	1%
Penafiel	Termas de São Vicente	103.441	105.073	109.237	109.975	1%
Resende	Barrô	32.867	34.909	40.122	41.044	2%
Resende	Cárquere	28.109	30.151	35.364	36.286	3%
Resende	Paus	34.030	36.072	41.285	42.207	2%
Resende	Resende	57.381	59.423	64.635	65.558	1%
Resende	São Cipriano	25.804	27.846	33.059	33.981	3%
Resende	São João de Fontoura	24.475	26.517	31.730	32.652	3%
Resende	São Martinho de Mouros	48.497	50.539	55.752	56.674	2%
Resende	União das freguesias de Anreade e São Romão de Aregos	52.048	54.090	59.302	60.224	2%
Resende	União das freguesias de Felgueiras e Feirão	41.082	43.124	48.337	49.259	2%
Resende	União das freguesias de Freigil e Miomães	48.950	50.992	56.204	57.126	2%
Resende	União das freguesias de Ovadas e Panchorra	52.776	54.818	60.030	60.953	2%
Tâmega e Sousa	177	8.995.978	9.321.892	10.145.613	10.314.309	1,7%

Fonte: Orçamento do Estado de 2018 a 2020 | Mapa XX e Orçamento do Estado 2021 | Mapa 13

## QUADRO RESUMO TÂMÉGA E SOUSA – FFF DE 2018 A 2021

Unidade: euros (%)

Municípios	Freguesias	FFF 2018	FFF 2019	FFF 2020	FFF 2021	Varição 2021/2020
Amarante	26	1.271.900	1.321.316	1.444.772	1.473.360	2%
Baião	14	608.548	637.136	710.112	723.024	2%
Castelo de Paiva	6	362.568	372.774	398.809	403.419	1%
Celorico de Basto	15	625.110	655.740	733.930	747.763	2%
Cinfães	14	577.881	610.275	690.049	710.776	3%
Felgueiras	20	1.031.553	1.064.212	1.147.504	1.162.360	1%
Lousada	15	798.594	823.088	885.556	897.437	1%
Marco de Canaveses	16	1.155.433	1.181.968	1.249.645	1.263.315	1%
Paços de Ferreira	12	761.327	784.135	840.035	855.748	2%
Penafiel	28	1.357.045	1.402.767	1.519.381	1.541.143	1%
Resende	11	446.019	468.481	525.820	535.964	2%
<b>Tâmega e Sousa</b>	<b>177</b>	<b>8.995.978</b>	<b>9.321.892</b>	<b>10.145.613</b>	<b>10.314.309</b>	<b>1,7%</b>

Fonte: Orçamento do Estado de 2018 a 2020 | Mapa XX e Orçamento do Estado 2021 | Mapa 13

## TERRAS DE TRÁS-OS-MONTES

Unidade: euros (%)

Municípios	Freguesias	FFF 2018	FFF 2019	FFF 2020	FFF 2021	Varição 2021/2020
Alfândega da Fé	Alfândega da Fé	60.483	62.525	68.187	71.441	5%
Alfândega da Fé	Cerejais	24.711	27.989	34.500	36.785	7%
Alfândega da Fé	Sambade	36.836	40.720	47.867	50.820	6%
Alfândega da Fé	Vilar Chão	29.830	33.364	40.144	42.711	6%
Alfândega da Fé	Vilarelhos	24.475	27.741	34.239	36.511	7%
Alfândega da Fé	Vilares de Vilarica	24.475	27.741	34.239	36.511	7%
Alfândega da Fé	União das freguesias de Agrobom, Saldonha e Vale Pereiro	53.288	57.995	66.005	69.866	6%
Alfândega da Fé	União das freguesias de Eucisia, Gouveia e Valverde	64.811	70.094	78.709	83.205	6%
Alfândega da Fé	União das freguesias de Ferradosa e Sendim da Serra	41.571	45.692	53.088	56.302	6%
Alfândega da Fé	União das freguesias de Gebelim e Soeima	46.341	50.701	58.346	61.824	6%
Alfândega da Fé	União das freguesias de Parada e Sendim da Ribeira	39.124	43.123	50.391	53.470	6%
Alfândega da Fé	União das freguesias de Pombal e Vales	31.840	35.474	42.359	45.037	6%
Bragança	Alfaião	20.677	23.753	30.052	32.114	7%
Bragança	Babe	25.160	28.460	34.994	37.303	7%
Bragança	Baçal	25.160	28.460	34.994	37.303	7%
Bragança	Carragosa	25.160	28.460	34.994	37.303	7%
Bragança	Castro de Avelãs	24.822	27.241	33.714	35.959	7%
Bragança	Coelhoso	25.160	28.460	34.994	37.303	7%
Bragança	Donai	25.037	28.331	34.859	37.162	7%
Bragança	Espinhosela	28.203	31.656	38.350	40.827	6%
Bragança	França	36.990	40.882	48.037	50.999	6%
Bragança	Gimonde	25.160	28.460	34.994	37.303	7%
Bragança	Gondesende	24.176	27.427	33.910	36.165	7%
Bragança	Gostei	25.160	28.460	34.994	37.303	7%
Bragança	Grijó de Parada	26.606	29.979	36.589	38.978	7%
Bragança	Macedo do Mato	24.176	27.427	33.910	36.165	7%
Bragança	Mós	20.677	23.753	30.052	32.114	7%
Bragança	Nogueira	24.176	26.218	32.029	33.899	6%
Bragança	Outeiro	30.045	33.590	40.381	42.960	6%
Bragança	Parâmio	25.160	28.460	34.994	37.303	7%
Bragança	Pinela	25.160	28.460	34.994	37.303	7%
Bragança	Quintanilha	25.160	28.460	34.994	37.303	7%
Bragança	Quintela de Lampaças	25.160	28.460	34.994	37.303	7%
Bragança	Rabal	20.677	23.753	30.052	32.114	7%
Bragança	Rebordãos	25.456	28.771	35.321	37.647	7%
Bragança	Salsas	25.251	28.556	35.095	37.409	7%
Bragança	Samil	25.160	27.202	32.415	33.754	4%
Bragança	Santa Comba de Rossas	24.176	26.218	31.431	32.353	3%
Bragança	São Pedro de Sarracenos	24.176	27.427	33.910	36.165	7%
Bragança	Sendas	25.160	28.460	34.994	37.303	7%

Municípios	Freguesias	FFF 2018	FFF 2019	FFF 2020	FFF 2021	Varição 2021/2020
Bragança	Serapicos	25.160	28.460	34.994	37.303	7%
Bragança	Sortes	25.160	28.460	34.994	37.303	7%
Bragança	Zoio	25.160	28.460	34.994	37.303	7%
Bragança	União das freguesias de Aveleda e Rio de Onor	80.125	86.174	95.593	100.933	6%
Bragança	União das freguesias de Castrelos e Carrazedo	49.285	53.792	61.592	65.232	6%
Bragança	União das freguesias de Izeda, Calvelhe e Paradinha Nova	80.411	86.474	95.908	101.264	6%
Bragança	União das freguesias de Parada e Faílde	56.109	60.957	69.115	73.131	6%
Bragança	União das freguesias de Rebordainhos e Pombares	41.862	45.998	53.409	56.639	6%
Bragança	União das freguesias de Rio Frio e Milhão	59.046	64.041	72.353	76.531	6%
Bragança	União das freguesias de São Julião de Palácios e Deilão	62.909	68.097	76.612	81.003	6%
Bragança	União das freguesias de Sé, Santa Maria e Meixedo	260.984	263.025	272.883	283.965	4%
Macedo de Cavaleiros	Amendoeira	25.472	28.788	35.339	37.666	7%
Macedo de Cavaleiros	Arcas	25.837	29.171	35.741	38.088	7%
Macedo de Cavaleiros	Carrapatas	24.475	26.517	31.730	32.652	3%
Macedo de Cavaleiros	Chacim	25.472	28.788	35.339	37.666	7%
Macedo de Cavaleiros	Cortiços	27.194	30.596	37.237	39.659	7%
Macedo de Cavaleiros	Corujas	24.475	27.741	34.239	36.511	7%
Macedo de Cavaleiros	Ferreira	25.472	28.788	35.339	37.666	7%
Macedo de Cavaleiros	Grijó	24.475	26.517	31.730	32.652	3%
Macedo de Cavaleiros	Lagoa	31.927	35.566	42.456	45.139	6%
Macedo de Cavaleiros	Lamalonga	25.472	28.788	35.339	37.666	7%
Macedo de Cavaleiros	Lamas	24.475	26.517	31.730	32.652	3%
Macedo de Cavaleiros	Lombo	24.589	27.861	34.365	36.643	7%
Macedo de Cavaleiros	Macedo de Cavaleiros	74.972	77.014	85.975	90.834	6%
Macedo de Cavaleiros	Morais	46.962	51.353	59.031	62.543	6%
Macedo de Cavaleiros	Olmos	25.472	28.788	35.339	37.666	7%
Macedo de Cavaleiros	Peredo	25.472	28.788	35.339	37.666	7%
Macedo de Cavaleiros	Salselas	38.103	42.051	49.265	52.288	6%
Macedo de Cavaleiros	Sezulfe	20.933	24.022	30.334	32.410	7%
Macedo de Cavaleiros	Talhas	40.838	44.922	52.279	55.453	6%
Macedo de Cavaleiros	Vale Benfeito	24.475	27.741	34.239	36.511	7%
Macedo de Cavaleiros	Vale da Porca	25.472	28.788	35.339	37.666	7%
Macedo de Cavaleiros	Vale de Prados	24.475	26.517	31.730	32.652	3%
Macedo de Cavaleiros	Vilarinho de Agrochão	24.475	27.741	34.239	36.511	7%
Macedo de Cavaleiros	Vinhas	30.833	34.417	41.249	43.871	6%
Macedo de Cavaleiros	União das freguesias de Ala e Vilarinho do Monte	59.191	64.193	72.513	76.699	6%
Macedo de Cavaleiros	União das freguesias de Bornes e Burga	49.974	52.016	57.228	59.391	4%
Macedo de Cavaleiros	União das freguesias de Castelões e Vilar do Monte	46.454	48.496	53.709	54.631	2%
Macedo de Cavaleiros	União das freguesias de Espadanedo, Edroso, Murçós e Soutelo Mourisco	89.981	96.523	106.460	112.344	6%
Macedo de Cavaleiros	União das freguesias de Podence e Santa Combinha	46.454	48.496	53.709	54.885	2%
Macedo de Cavaleiros	União das freguesias de Talhinhas e Bagueixe	52.299	56.956	64.914	68.720	6%
Miranda do Douro	Duas Igrejas	46.455	50.820	58.471	61.955	6%

Municípios	Freguesias	FFF 2018	FFF 2019	FFF 2020	FFF 2021	Varição 2021/2020
Miranda do Douro	Genísio	31.676	35.302	42.178	44.847	6%
Miranda do Douro	Malhadas	32.356	36.016	42.928	45.634	6%
Miranda do Douro	Miranda do Douro	53.224	55.266	63.140	66.858	6%
Miranda do Douro	Palaçoulo	33.506	37.224	44.197	46.967	6%
Miranda do Douro	Picote	27.341	30.751	37.400	39.830	6%
Miranda do Douro	Póvoa	27.829	31.263	37.938	40.395	6%
Miranda do Douro	São Martinho de Angueira	37.134	41.033	48.196	51.166	6%
Miranda do Douro	Vila Chã de Braciosa	40.957	45.047	52.411	55.591	6%
Miranda do Douro	União das freguesias de Constantim e Cicouro	40.827	44.911	52.268	55.441	6%
Miranda do Douro	União das freguesias de Ifanes e Paradela	48.733	53.212	60.983	64.593	6%
Miranda do Douro	União das freguesias de Sendim e Atenor	72.013	74.055	82.868	87.572	6%
Miranda do Douro	União das freguesias de Silva e Águas Vivas	57.815	62.748	70.996	75.107	6%
Mirandela	Abambres	25.472	28.788	35.339	37.666	7%
Mirandela	Abreiro	27.352	30.762	37.411	39.841	6%
Mirandela	Aguieiras	24.728	28.007	34.519	36.805	7%
Mirandela	Alvites	25.472	28.788	35.339	37.666	7%
Mirandela	Bouça	24.475	27.741	34.239	36.511	7%
Mirandela	Cabanelas	25.472	28.788	35.339	37.666	7%
Mirandela	Caravelas	24.475	27.741	34.239	36.511	7%
Mirandela	Carvalhais	38.627	40.669	45.882	47.341	3%
Mirandela	Cedães	31.318	34.926	41.784	44.433	6%
Mirandela	Cobro	24.475	27.741	34.239	36.511	7%
Mirandela	Fradizela	24.475	27.741	34.239	36.511	7%
Mirandela	Frechas	34.897	36.939	42.152	43.074	2%
Mirandela	Lamas de Orelhão	27.073	30.469	37.104	39.519	7%
Mirandela	Mascarenhas	35.396	39.208	46.280	49.154	6%
Mirandela	Mirandela	112.292	119.948	131.056	138.170	5%
Mirandela	Múrias	26.615	29.988	36.599	38.989	7%
Mirandela	Passos	25.472	28.788	35.339	37.666	7%
Mirandela	São Pedro Velho	28.619	32.092	38.808	41.308	6%
Mirandela	São Salvador	24.475	27.741	34.239	36.511	7%
Mirandela	Suçães	41.018	45.111	52.478	55.662	6%
Mirandela	Torre de Dona Chama	42.272	44.314	50.537	53.114	5%
Mirandela	Vale de Asnes	26.567	29.938	36.546	38.933	7%
Mirandela	Vale de Gouvinhas	25.472	28.788	35.339	37.666	7%
Mirandela	Vale de Salgueiro	25.468	28.784	35.335	37.661	7%
Mirandela	Vale de Telhas	24.871	28.157	34.676	36.970	7%
Mirandela	União das freguesias de Avantos e Romeu	46.454	50.819	58.470	61.954	6%
Mirandela	União das freguesias de Avidagos, Navaltho e Pereira	75.747	77.789	83.001	83.924	1%
Mirandela	União das freguesias de Barcel, Marmelos e Valverde da Gestosa	75.299	81.106	90.272	95.346	6%
Mirandela	União das freguesias de Franco e Vila Boa	47.462	51.878	59.582	63.122	6%
Mirandela	União das freguesias de Freixeda e Vila Verde	36.615	40.488	47.624	50.565	6%

Municípios	Freguesias	FFF 2018	FFF 2019	FFF 2020	FFF 2021	Varição 2021/2020
Mogadouro	Azinhoso	31.527	35.146	42.015	44.675	6%
Mogadouro	Bemposta	41.223	45.327	52.705	55.900	6%
Mogadouro	Bruçó	29.683	33.210	39.982	42.541	6%
Mogadouro	Brunhoso	25.472	28.788	35.339	37.666	7%
Mogadouro	Castelo Branco	46.700	51.077	58.741	62.239	6%
Mogadouro	Castro Vicente	33.577	37.298	44.274	47.047	6%
Mogadouro	Meirinhos	41.588	45.710	53.107	56.322	6%
Mogadouro	Paradela	20.933	24.022	30.334	32.410	7%
Mogadouro	Penas Roias	35.982	39.824	46.927	49.833	6%
Mogadouro	Peredo da Bemposta	25.386	28.698	35.244	37.566	7%
Mogadouro	Saldanha	25.472	28.788	35.339	37.666	7%
Mogadouro	São Martinho do Peso	42.863	47.049	54.513	57.798	6%
Mogadouro	Tó	25.472	28.788	35.339	37.666	7%
Mogadouro	Travanca	21.625	24.749	31.098	33.213	7%
Mogadouro	Urrós	33.749	37.479	44.464	47.247	6%
Mogadouro	Vale da Madre	15.920	18.758	24.807	26.607	7%
Mogadouro	Vila de Ala	30.859	34.444	41.278	43.902	6%
Mogadouro	União das freguesias de Brunhozinho, Castanheira e Sanhoane	55.494	60.311	68.437	72.420	6%
Mogadouro	União das freguesias de Mogadouro, Valverde, Vale de Porco e Vilar de Rei	142.551	144.592	149.804	150.727	1%
Mogadouro	União das freguesias de Remondes e Soutelo	53.367	58.078	66.092	69.957	6%
Mogadouro	União das freguesias de Vilarinho dos Galegos e Ventozelo	56.121	60.970	69.129	73.146	6%
Vila Flor	Benlhevai	24.475	27.741	34.239	36.511	7%
Vila Flor	Freixiel	41.620	45.743	53.142	56.359	6%
Vila Flor	Raios	23.021	26.215	32.637	34.829	7%
Vila Flor	Samões	24.475	27.741	34.239	36.511	7%
Vila Flor	Sampaio	19.380	22.391	28.622	30.613	7%
Vila Flor	Santa Comba de Vilarica	24.475	26.517	32.954	35.161	7%
Vila Flor	Seixo de Manhoses	24.475	26.517	31.730	32.652	3%
Vila Flor	Trindade	21.312	24.420	30.752	32.849	7%
Vila Flor	Vale Frechoso	27.426	30.840	37.493	39.927	6%
Vila Flor	União das freguesias de Assares e Lodões	32.638	36.312	43.239	45.961	6%
Vila Flor	União das freguesias de Candoso e Carvalho de Egas	39.994	42.036	47.249	48.171	2%
Vila Flor	União das freguesias de Valtorno e Mourão	41.525	43.567	48.780	49.702	2%
Vila Flor	União das freguesias de Vila Flor e Nabo	82.169	84.211	89.423	90.346	1%
Vila Flor	União das freguesias de Vilas Boas e Vilarinho das Azenhas	58.240	63.194	71.464	75.598	6%
Vimioso	Argozelo	40.221	44.275	51.600	54.740	6%
Vimioso	Carção	33.454	37.169	44.139	46.906	6%
Vimioso	Matela	41.457	45.572	52.962	56.170	6%
Vimioso	Pinelo	34.079	37.825	44.828	47.629	6%
Vimioso	Santulhão	44.930	49.219	56.790	60.189	6%
Vimioso	Vilar Seco	27.044	30.439	37.072	39.485	7%

Municípios	Freguesias	FFF 2018	FFF 2019	FFF 2020	FFF 2021	Varição 2021/2020
Vimioso	Vimioso	49.305	53.813	61.614	65.255	6%
Vimioso	União das freguesias de Algosó, Campo de Víboras e Uva	98.431	105.394	115.774	122.123	5%
Vimioso	União das freguesias de Caçarelhos e Angueira	58.047	62.992	71.252	75.375	6%
Vimioso	União das freguesias de Vale de Frades e Avelanoso	68.094	73.541	82.328	87.005	6%
Vinhais	Agrochão	25.463	28.779	35.329	37.655	7%
Vinhais	Candedo	28.824	32.308	39.035	41.546	6%
Vinhais	Celas	36.581	40.453	47.587	50.526	6%
Vinhais	Edral	26.303	29.661	36.255	38.627	7%
Vinhais	Edrosa	22.521	25.690	32.086	34.250	7%
Vinhais	Ervedosa	34.240	37.994	45.005	47.815	6%
Vinhais	Paçó	24.475	27.741	34.239	36.511	7%
Vinhais	Penhas Juntas	28.911	32.399	39.130	41.646	6%
Vinhais	Rebordelo	31.498	35.115	41.982	44.641	6%
Vinhais	Santalha	30.912	34.500	41.336	43.963	6%
Vinhais	Tuizelo	36.987	40.879	48.034	50.995	6%
Vinhais	Vale das Fontes	27.024	30.418	37.050	39.462	7%
Vinhais	Vila Boa de Ousilhão	19.214	22.217	28.439	30.421	7%
Vinhais	Vila Verde	24.475	27.741	34.239	36.511	7%
Vinhais	Vilar de Ossos	25.472	28.788	35.339	37.666	7%
Vinhais	Vilar de Peregrinos	20.933	24.022	30.334	32.410	7%
Vinhais	Vilar Seco de Lomba	25.472	28.788	35.339	37.666	7%
Vinhais	Vinhais	48.674	51.651	59.344	62.872	6%
Vinhais	União das freguesias de Curopos e Vale de Janeiro	41.475	45.591	52.982	56.191	6%
Vinhais	União das freguesias de Moimenta e Montouto	44.590	48.862	56.415	59.795	6%
Vinhais	União das freguesias de Nunes e Ousilhão	35.324	39.133	46.201	49.071	6%
Vinhais	União das freguesias de Quirás e Pinheiro Novo	52.882	57.569	65.558	69.397	6%
Vinhais	União das freguesias de Sobreiro de Baixo e Alvaredos	41.892	46.029	53.442	56.674	6%
Vinhais	União das freguesias de Soeira, Fresulfe e Mofreita	48.714	53.192	60.962	64.571	6%
Vinhais	União das freguesias de Travanca e Santa Cruz	31.840	35.474	42.359	45.037	6%
Vinhais	União das freguesias de Vilar de Lomba e São Jomil	41.393	45.505	52.892	56.096	6%
Terras Trás-os-Montes	195	7.307.638	7.999.775	9.345.220	9.880.964	5,7%

Fonte: Orçamento do Estado de 2018 a 2020 | Mapa XX e Orçamento do Estado 2021 | Mapa 13



## QUADRO RESUMO TERRAS DE TRÁS-OS-MONTES – FFF DE 2018 A 2021

Unidade: euros (%)

Municípios	Freguesias	FFF 2018	FFF 2019	FFF 2020	FFF 2021	Varição 2021/2020
Alfândega da Fé	12	477.785	523.159	608.074	644.483	6%
Bragança	39	1.473.452	1.609.182	1.877.488	1.987.724	6%
Macedo de Cavaleiros	30	1.056.170	1.154.460	1.353.475	1.427.401	5%
Miranda do Douro	13	549.866	597.648	693.974	735.956	6%
Mirandela	30	1.078.425	1.184.037	1.388.006	1.466.770	6%
Mogadouro	21	835.564	913.106	1.058.968	1.116.548	5%
Vila Flor	15	509.979	554.241	647.972	678.121	5%
Vimioso	10	495.062	540.239	618.359	654.877	6%
Vinhais	26	856.089	950.499	1.130.913	1.202.015	6%
<b>Terras de Trás-os-Montes</b>	<b>196</b>	<b>7.332.392</b>	<b>8.026.571</b>	<b>9.377.229</b>	<b>9.913.895</b>	<b>5,7%</b>

Fonte: Orçamento do Estado de 2018 a 2020 | Mapa XX e Orçamento do Estado 2021 | Mapa 13